

# Minas

# EVENTOS

---



**MINAS  
GERAIS**

GOVERNO  
DIFERENTE.  
ESTADO  
EFICIENTE.

PARA A  
VERSÃO EM  
**PORTUGUÊS**,  
CLIQUE AQUI.

FOR THE  
**ENGLISH**  
VERSION,  
CLICK HERE.







# Trinca



# NOSSAS TANTAS MINAS GERAIS...

- ▶ ...eleito o **estado mais acolhedor do Brasil** e uma das regiões mais acolhedoras do mundo
- ▶ ...estado **líder do crescimento do turismo no Brasil** em 2023
- ▶ ...o melhor destino para **turismo histórico e de natureza**
- ▶ ...**uma das melhores culinárias do mundo** e eleita a melhor do Brasil



O estado em que o PIB bate recordes históricos com crescimento acima da média nacional, tem excelente infraestrutura, grande diversidade de atividades, potencial natural, reconhecida identidade e expressão cultural, relevância econômica e imenso potencial de público para receber os melhores e maiores eventos do planeta!



# CONHEÇA MINAS GERAIS...

▶ *Clique no nome do município para ser direcionado à página com mais informações sobre ele.*

## MUNICÍPIOS

BELO HORIZONTE

MONTES CLAROS

ANDRADAS

ARAXÁ

TEÓFILO OTONI

LAGOA SANTA

JUIZ DE FORA

MARIANA

UBERLÂNDIA

OURO BRANCO



# CONHEÇA MINAS GERAIS...

▶ *Clique no tipo de evento para ser direcionado à página com mais informações sobre ele.*

## CATEGORIAS DE EVENTOS

COMPETIÇÕES ESPORTIVAS

SHOWS

FESTIVAIS

ÓPERAS

CONCERTOS

FEIRAS, CONGRESSOS  
E CONFERÊNCIAS

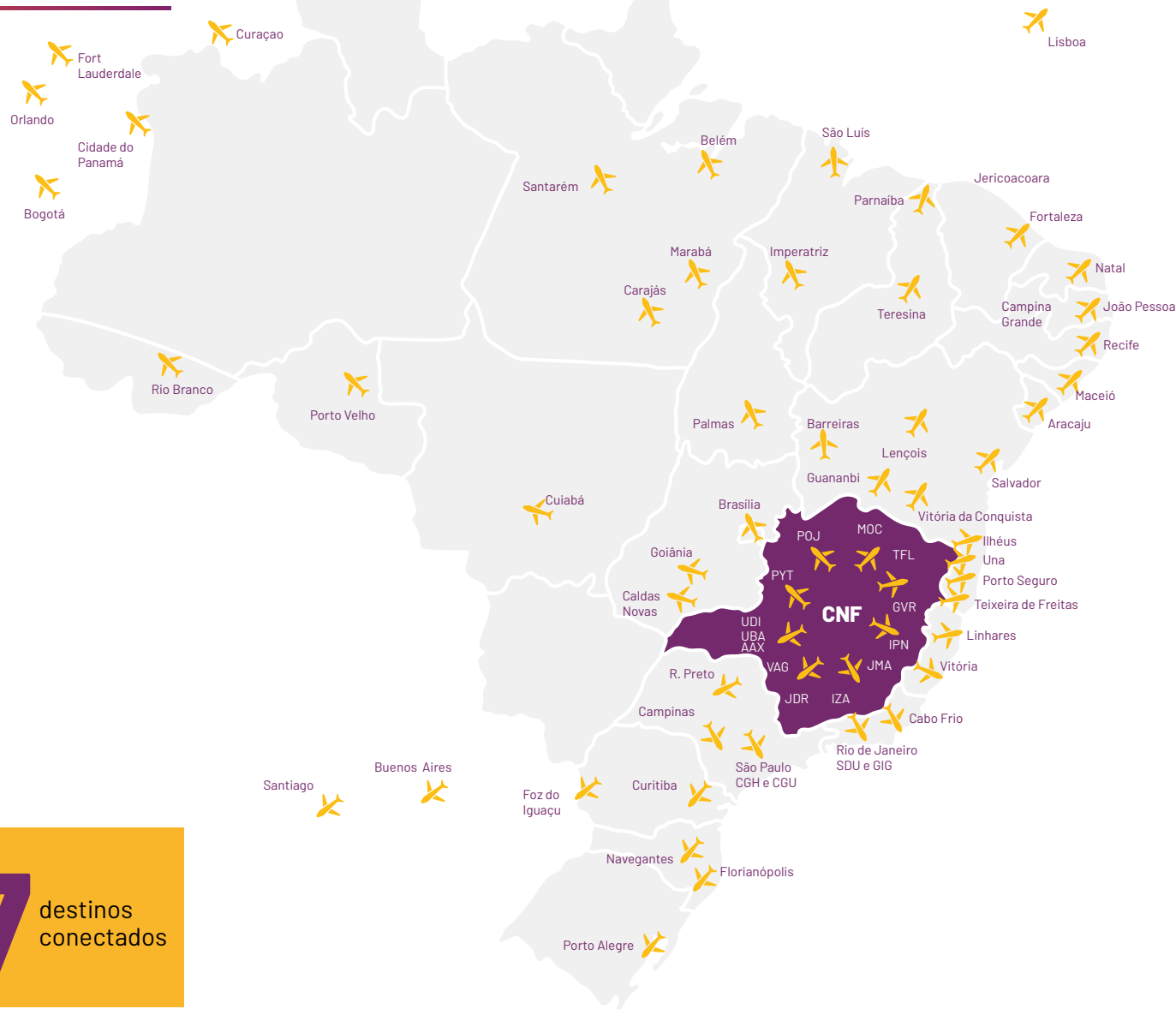
EXPOSIÇÕES



# HUB DE NEGÓCIOS

O **segundo maior mercado consumidor do Brasil** fica localizado no coração econômico do país e está a apenas uma hora de voo de 70% do PIB Nacional.

Além da **maior malha rodoviária do país**, acumula aeroportos regionais e possui hoje o **2º aeroporto em destinos totais (doméstico + internacional)** com capacidade de receber mais de 30 milhões de passageiros por ano, 67 destinos conectados, entre nacionais e internacionais, com voos diretos para América do Sul, América do Norte e Europa.



13

idades de Minas Gerais conectadas com voo direto o ano todo

67

destinos conectados

# PATRIMÔNIOS CULTURAIS

**Quatro dos 13 monumentos brasileiros, eleitos pela UNESCO como Patrimônio Cultural da Humanidade, se encontram em território mineiro**

Minas Gerais é o estado brasileiro com o maior número de monumentos eleitos pela UNESCO como Patrimônio Cultural da Humanidade:

- ▶ **Cidade de Ouro Preto**
- ▶ **Santuário de Bom Jesus de Matosinhos de Congonhas**
- ▶ **Centro Histórico de Diamantina**
- ▶ **Conjunto Arquitetônico da Pampulha**



**Declarada Patrimônio Cultural Imaterial de Minas Gerais, a gastronomia é uma das principais experiências culturais oferecidas pelo estado.**

Café coado na hora, queijo curado na mesa e um tabuleiro de broa de fubá e pão de queijo saindo do forno. Para o almoço, costelinha com ora-pro-nobis, angu, tutu de feijão, couve refogada e canjiquinha no fogão a lenha – essas delícias são apenas alguns dos elementos que traduzem, com propriedade, a gastronomia mineira. As diversas possibilidades das “cozinhas de Minas” conseguem representar, ao mesmo tempo, a rica história do estado e suas potencialidades no turismo gastronômico e na indústria criativa.

Fonte: <https://www.mg.gov.br/pagina/gastronomia-mineira>



# POTENCIAL NATURAL

As diferentes formas de relevo em Minas Gerais somadas às especificidades de solo e clima, propiciaram paisagens muito variadas, recobertas por vegetações características, adaptadas a cada um dos inúmeros ambientes particulares inseridos no domínio de **três biomas brasileiros**:

- ▶ **Mata Atlântica**
- ▶ **Caatinga**
- ▶ **Cerrado**

Fonte: <http://www.ief.mg.gov.br/florestas>



São **39 parques naturais estaduais** e outros **cinco, nacionais distribuídos pelo território mineiro**. Sua diversidade de biomas oferece ao mercado nacional e internacional significativas oportunidades de negócios, empreendedorismo e realização de eventos.



Além de hospedar o **Instituto Inhotim, maior museu a céu aberto do mundo**, Minas Gerais vem sediando eventos e competições esportivas de relevância internacional como o **Campeonato Pan-Americano de Paragliding, Campeonato Mundial de Paragliding** e a **Copa Internacional de Mountain Bike**.

# #SEUEVENTOEMMINASGERAIS

**Minas Gerais se destaca quando o assunto é eficiência, transparência e segurança.**

Entre os **estados mais seguros do Brasil**, de acordo com mais de 80% dos mineiros, é também o **2º maior mercado consumidor do país** e uma das federações **mais transparentes** dentro do território nacional.



**Sua liberdade econômica é ancorada por um ambiente de negócios seguro e simplificado, contando hoje com processos ágeis para acelerar novos negócios, com foco em resultados.**

Não é à toa que o estado bate recordes na atração de investimentos e vem se tornando **um dos melhores lugares do Brasil para se empreender.**



**MINAS  
GERAIS**

GOVERNO  
DIFERENTE.  
ESTADO  
EFICIENTE.

# UM POUCO SOBRE O POTENCIAL EMPREENDEDOR DOS NOSSOS MUNICÍPIOS...

---



Clique aqui  
e volte ao  
menu  
Municípios.



# BELO HORIZONTE

A capital de Minas Gerais é a sexta cidade mais populosa do país, com mais de 2,3 milhões de habitantes (IBGE, 2022). Integra o catálogo dos Patrimônios Culturais da Humanidade, título concedido pela Unesco ao Conjunto Moderno da Pampulha, foi eleita Cidade Criativa da Gastronomia e possui infraestrutura adequada para recepção de grandes quantidades de visitantes, além de dispor de inúmeras atividades culturais voltadas a diferentes públicos e preferências.

## INFRAESTRUTURA & LOGÍSTICA



Fotógrafo: André Bernardes

**220 hotéis que variam entre econômicos, médios e de luxo;**

**1.410 leitos disponíveis a cada mil habitantes;**

**BH é a sexta capital brasileira com o melhor trânsito, sendo que o tempo estimado de viagem a cada 10 km na capital é de 22 minutos e 10 segundos (TRAFFIC INDEX, 2024);**

**Ampla gama de veículos, como táxis e carros por aplicativo, além do transporte coletivo (estima-se que há 6.085 táxis em operação, além dos serviços por aplicativo);**

**O sistema de transporte coletivo funciona no formato de rede, que conecta as linhas de ônibus por meio de estações de integração e de transferência, possibilitando o acesso a todas as regiões da cidade;**

**Todas as linhas do sistema municipal são, também, integradas ao metrô (BHTRANS, 2023).**



Clique aqui  
e volte ao  
menu  
Municípios.



# BELO HORIZONTE

## PRINCIPAIS ATRATIVOS



Fotógrafo: Pedro Vieira

Considerada a **CAPITAL MUNDIAL DOS BARES**, já que é lar de mais de 12 mil botecos de diferentes estilos, tamanhos e públicos.

**CIDADE CRIATIVA DA UNESCO** por sua gastronomia, com pratos tipicamente mineiros, como pão de queijo, queijo, cachaça, café, cervejas artesanais, frango com quiabo e fígado com jiló.

O **CIRCUITO DA LIBERDADE** é um conjunto de espaços culturais localizados no entorno da Praça da Liberdade, que reúne cerca de 22 espaços culturais, dentre museus, arquivo público, biblioteca, centros culturais e de formação.

O **CONJUNTO MODERNO DA PAMPULHA** é considerado Patrimônio Cultural da Humanidade pela Unesco e primeiro bem cultural a receber o título de Paisagem Cultural do Patrimônio Moderno.

**MERCADO CENTRAL**, localizado no coração de BH, ponto de encontro de turistas e belo-horizontinos que desejam conhecer os pratos típicos, artesanato e outras manifestações da cultura mineira, bem como apreciar uma boa cerveja e petisco.

## EQUIPAMENTOS

Clique no nome do equipamento para ser direcionado à página com mais informações sobre ele.

**Mineirinho**

**Mineirão**

**Arena MRV**

**Expominas**

**Minascentro**

**Sala Minas Gerais**

**Palácio das Artes**

**Serraria Souza Pinto**

**SESC Palladium**

**Arena Hall**

Clique aqui  
e volte ao  
menu  
Municípios.



# ARAXÁ

Localizada no Triângulo Mineiro, a cidade de Araxá possui a **maior reserva de nióbio do mundo**, mas também se destaca pela **mineração de fosfato**, além de sediar importantes empresas produtoras de fertilizantes que impulsionam a geração de empregos e o desenvolvimento da cidade. Conhecida como a “**Cidade das Águas**”, Araxá atrai centenas de turistas que desejam conhecer as **propriedades curativas de suas águas termais**. As fontes de águas sulfurosa e radioativa são utilizadas para fins medicinais, energizantes e estéticos.

## INFRAESTRUTURA & LOGÍSTICA

Geograficamente posicionada entre grandes mercados nacionais, como São Paulo, Belo Horizonte, Rio de Janeiro e Goiânia.

2.700 leitos, entre hotéis e pousadas.

Aplicativos de veículo em Araxá: Uber, Te Levo Mobile, Ubiz Car, táxis.

## PRINCIPAIS ATRATIVOS

O **COMPLEXO HIDROTERMAL DE ARAXÁ** é composto por terrenos antigos dos períodos arqueano e algonkiano, de origem vulcânica, rico em minérios e águas minerais.

A cidade oferece inúmeras **OPÇÕES DE PASSEIOS** para conhecer os queijos, cafés e cachaças produzidos localmente, além das opções de degustação.

Clique aqui  
e volte ao  
menu  
Municípios.



# ARAXÁ

## PRINCIPAIS ATRATIVOS



Fotógrafo: Sérgio Mourão

Excelente local para a prática de **ATIVIDADES DE AVENTURA** como rapel e escalada, em virtude da sua geografia composta por rochas e montanhas.

**SERRA DA BOCAINA**, um dos picos mais elogiados por escaladores no Brasil.

**ESPORTES DE AVENTURA**: montanhismo, trekking, mountain bike, down hill, rapel e voo livre.

**FUNDAÇÃO CULTURAL CALMON BARRETO**: sediada em um prédio considerado patrimônio de Araxá, a fundação visa potencializar as manifestações culturais do município, além de construir e divulgar a memória histórica da comunidade.

O **COMPLEXO DO BARREIRO** localiza-se entre colinas e é cercado por uma bela área verde, tem fama nacional pelo poder medicinal de suas águas e lama, além de ser uma belíssima estância hidromineral.

O **MEMORIAL DE ARAXÁ** foi criado com o objetivo de homenagear e reunir mobiliários, objetos e fotos de cidadãos que foram e são importantes para a história da cidade.

## EQUIPAMENTOS

*Clique no nome do equipamento para ser direcionado à página com mais informações sobre ele.*

**Expominas**

**Complexo do Barreiro**

Clique aqui  
e volte ao  
menu  
Municípios.



# JUIZ DE FORA

Uma das cidades brasileiras com **melhores índices de qualidade de vida** e uma das **mais altas expectativas de vida** do Brasil. Ocupa lugar de destaque em Minas em qualidade de vida e investimentos, sendo um importante polo de negócios no estado e um centro de referência em tecnologia e desenvolvimento industrial. É o **quarto maior município de Minas Gerais** e o **maior da Zona da Mata**, com aproximadamente 540 mil habitantes (IBGE, 2022).

## INFRAESTRUTURA & LOGÍSTICA



Fotógrafo: Carlos Mendonça

Estrategicamente localizada entre Rio de Janeiro e Belo Horizonte, por sua proximidade com o Rio de Janeiro, Juiz de Fora é considerada um ponto de ligação entre os estados (a distância entre Juiz de Fora e Rio de Janeiro é de 181 km e entre Juiz de Fora e Belo Horizonte é de 261 km).

Aproximadamente 2.200 UHs e mais de seis mil leitos disponibilizados para os visitantes (PJF, 2020) em uma rede hoteleira que dispõe de serviços de alta qualidade.

500 estabelecimentos de alimentação e cerca de 800 bares.

Táxis e transporte por aplicativo são encontrados com facilidade, em especial Uber e 99.

Serviço de traslado para o aeroporto regional Presidente Itamar Franco e empresas locadoras de veículos.



Clique aqui  
e volte ao  
menu  
Municípios.



# JUIZ DE FORA

## PRINCIPAIS ATRATIVOS



Fotógrafo: Carlos Mendonça

**MUSEU MARIANO PROCÓPIO**, símbolo da memória do Brasil é fruto dos esforços do colecionador Alfredo Ferreira Lage e hoje conta com cerca de 53 mil objetos de valor histórico, artístico e científico.

O **MUSEU DE ARTE MODERNA MURILO MENDES** pertence à Universidade Federal de Juiz de Fora (UFJF), abriga a biblioteca e a coleção de artes visuais do escritor Murilo Mendes.

**PARQUE DA LAJINHA** é uma das áreas remanescentes da Mata Atlântica no município. Há trilhas abertas à visitação, classificadas com grau leve de dificuldade.

O **PARQUE MUNICIPAL** é uma das atrações mais recentes da cidade e oferece uma excelente estrutura para lazer, entretenimento e prática de esportes. Destaca-se por possuir o primeiro complexo aquático público da cidade de Juiz de Fora.

Três operadoras de receptivo e duas operadoras especializadas no ecoturismo regional, oito casas de câmbio, além de agências bancárias que realizam operação de câmbio.

## EQUIPAMENTOS

Clique no nome do equipamento para ser direcionado à página com mais informações sobre ele.

**Expominas**

**Teatro Paschoal Carlos Magno**

**Cine-Theatro Central**

**Terrazzo**

**Estádio Municipal Radialista Mário Helênio**

**Ginásio Municipal Jornalista Antônio Marcos Nazaré Campos**

Clique aqui  
e volte ao  
menu  
Municípios.



# UBERLÂNDIA

Uberlândia é sinônimo de modernidade, desenvolvimento e organização, aliado ao que há de mais expressivo nas tradições mineiras de hospitalidade, história, cultura e arte.

Situada no **Triângulo Mineiro**, é a **maior cidade da região** e **segunda maior cidade do estado de Minas Gerais**, com aproximadamente 700 mil habitantes. É destaque dentre as cidades mineiras com um dos maiores níveis de desenvolvimento nas áreas da saúde, educação, emprego e renda.

## INFRAESTRUTURA & LOGÍSTICA



Fotografia: Assessoria de Comunicação

Possui o 2º maior aeroporto de Minas Gerais, em termos de movimentação de pessoas.

Hub da logística, sendo ponto importante entre o litoral e o interior do território brasileiro.

45 hotéis, sendo 40 da área urbana e 5 hotéis fazenda.

4.669 leitos, sendo 123 adaptados para pessoas com necessidades especiais, distribuídos em 22 hotéis; 2.519 UHs, sendo 119 adaptadas para pessoas com necessidades especiais, distribuídas em 25 hotéis.

Clique aqui  
e volte ao  
menu  
Municípios.



# UBERLÂNDIA

## PRINCIPAIS ATRATIVOS



Fotógrafo: Evandro Rodney

A **CULINÁRIA DO CERRADO** é característica em Uberlândia, reunindo pratos típicos mineiros preparados com ingredientes tradicionais do estado, como o frango com quiabo e o feijão tropeiro.

O **PARQUE DO SABIÁ** é um lugar que oferece várias atividades de lazer e esporte. O parque é equipado com pistas de corrida e caminhada, além de quadras, piscinas, campos, aquário e zoológico.

O **MERCADO MUNICIPAL** é um dos pontos turísticos mais visitados da cidade e concentra o comércio de produtos tradicionais e caseiros da região.

O **MUSEU MUNICIPAL DE UBERLÂNDIA** funciona no Palácio dos Leões, um dos marcos históricos de Uberlândia que, junto com o Coreto, foi tombado pelo como Conjunto Arquitetônico.

## EQUIPAMENTOS

*Clique no nome do equipamento para ser direcionado à página com mais informações sobre ele.*

**Complexo Esportivo Parque do Sabiá**

**Teatro Municipal**

**Estádio Municipal Parque do Sabiá**

**Center Convention**

**Ginásio Sabiazinho**

**Espaço Cultural do Mercado Municipal**

Clique aqui  
e volte ao  
menu  
Municípios.



# MONTES CLAROS

**Quinto maior município do estado** de Minas Gerais em população residente, com cerca de 414 mil habitantes (IBGE, 2022). Montes Claros é considerada **polo de desenvolvimento da região norte do estado**, exercendo influência sobre as demais cidades da região e do sul da Bahia.

Uma cidade onde predomina o turismo de negócios, comportando eventos e feiras corporativas, com a capacidade de germinar novos empreendimentos e fortalecimento da prestação de serviços.

## INFRAESTRUTURA & LOGÍSTICA



Fotógrafo: Márcio Ribeiro

Em proximidade com o sul da Bahia, Montes Claros é importante rota de escoamento de produtos, sendo considerada o segundo maior entroncamento rodoviário nacional.

No transporte aéreo, o aeroporto Mário Ribeiro é dotado de infraestrutura capaz de suportar a operação de aeronaves de grande porte. As distâncias de Montes Claros para grandes centros urbanos brasileiros são:

Montes Claros - BH: 430 km - 1h15 (avião)

Montes Claros - SP: 985 km - 1h45 (avião)

Montes Claros - RJ: 857 km - 3h (avião)

Montes Claros - Porto Seguro: 705 km - 1h30 (avião)

Montes Claros - Recife: 1.664 km - 4h30 (avião)

Montes Claros tem aproximadamente 45 estruturas de meios de hospedagem na categoria de hotel, totalizando, aproximadamente, 1.350 leitos disponíveis.



Clique aqui  
e volte ao  
menu  
Municípios.



# MONTES CLAROS

## PRINCIPAIS ATRATIVOS



Fotógrafo: Evandro Rodney

O **MERCADO MUNICIPAL** oferece ao visitante uma variedade de sabores regionais, como a cachaça, o requeijão, a carne de sol, os doces caseiros e o pequi, além de uma grande variedade de artesanato.

O **MUSEU REGIONAL** reúne objetos raros que retratam a história da região, contribui para a divulgação de registros da cultura material e imaterial do Norte mineiro.

A **FEIRINHA DE ARTESANATO**, uma das mais famosas da cidade, é realizada aos domingos na praça da Matriz e vale a pena ser conferida.

O **PARQUE DA LAPA GRANDE** se caracteriza por ser um lugar ideal para desfrutar de ótimas trilhas para caminhada e ciclismo, diversas pinturas rupestres e um complexo de grutas.

A **CASA DO ARTESÃO** conta com lojas de arte e artesanato, promovendo o intercâmbio cultural e comercial de seus artesãos com outras cidades de Minas, do Brasil e do exterior.

## EQUIPAMENTOS

*Clique no nome do equipamento para ser direcionado à página com mais informações sobre ele.*

**Centro Cultural Hermes de Paula**

**Parque de Exposições João Alencar Athayde**

Clique aqui  
e volte ao  
menu  
Municípios.



# TEÓFILO OTONI

**Situada no nordeste do estado de Minas Gerais, Teófilo Otoni é a maior cidade do Vale do Mucuri**, região localizada exatamente na divisa entre três estados: Minas Gerais, Espírito Santo e Bahia. A cidade é o principal centro econômico do nordeste de Minas Gerais e se consagra também como o mais importante polo de lapidação e comercialização de pedras preciosas e semipreciosas do país, sendo conhecida como a **“Capital Mundial das Pedras Preciosas”**.

Teófilo Otoni possui uma gastronomia plural, com forte influência das culturas libanesa, alemã e baiana, além da culinária típica do interior de Minas Gerais, que, juntas, resultam em pratos saborosos e variados.

## INFRAESTRUTURA & LOGÍSTICA



Fotógrafo: Sérgio Mourão

**Aeroporto Municipal Kemil Kumaira, com capacidade para aeronaves de pequeno porte e oferece voos fretados e linha regular para a capital do estado.**

### **Distâncias principais:**

**Teófilo Otoni - Belo Horizonte: 450 km - 1h30 (avião)**

**Teófilo Otoni - Rio de Janeiro: 730 km - 5h15 (avião)**

**Teófilo Otoni - São Paulo: 1.050 km - 3h30 (avião)**

**Teófilo Otoni - Salvador: 900 km - 4h (avião)**

**990 estabelecimentos, entre bares e restaurantes.**

Clique aqui  
e volte ao  
menu  
Municípios.



# TEÓFILO OTONI

## PRINCIPAIS ATRATIVOS



Fotógrafo: Sérgio Mourão

**CACHOEIRA DE "PEDRA D'ÁGUA"**, no Distrito de Mucuri.

**CACHOEIRA DA ALEMOA**, uma praia de água doce formada pelo Rio Mucuri.

O **MERCADO MUNICIPAL** ocupa um quarteirão inteiro, é um local onde podem ser encontrados produtos do campo, além de iguarias da cozinha típica da região, como queijo, farinhas, mel, rapadura, carne de sol e peças de artesanato.

O **ESPAÇO CULTURAL CASARÃO** do SESC possui arquitetura do início do século XX, onde há mostras de artes plásticas e visuais, oficinas, bem como apresentações artísticas e culturais.

**ACCOMPEDRAS** é um espaço organizado onde são encontradas pedras preciosas, semipreciosas e artesanato mineral para venda.

Na **FEIRA COBERTA DO BAIRRO BELA VISTA** pode ser encontrada a mais famosa carne de sol com mandioca da cidade, iguaria típica da região.

## EQUIPAMENTOS

*Clique no nome do equipamento para ser direcionado à página com mais informações sobre ele.*

**Expominas**

**Rota de Cicloturismo Minas Gerais-Bahia**

Clique aqui  
e volte ao  
menu  
Municípios.



# MARIANA

**Mariana**, localizada na região central de Minas Gerais, é uma **cidade histórica conhecida por ser a primeira vila, cidade e capital do estado**. Com um importante patrimônio histórico-cultural, Mariana atrai visitantes interessados em conhecer suas igrejas barrocas e casarões coloniais, preservando parte importante da história do Brasil colonial. Além disso, a cidade possui um grande potencial para receber eventos de grande porte, contando com uma infraestrutura preparada para receber turistas de todo o mundo.

## INFRAESTRUTURA & LOGÍSTICA



Fotógrafo: Pedro Vieira

**Localização estratégica, próxima a Belo Horizonte e cidades históricas como Ouro Preto e Congonhas.**

**900 leitos disponíveis entre hotéis, pousadas e hostels.**

**Transporte urbano eficiente com opções de táxis e aplicativos como Uber.**

Clique aqui  
e volte ao  
menu  
Municípios.



# MARIANA

## PRINCIPAIS ATRATIVOS



Fotógrafo: Pedro Vilela

**CENTRO HISTÓRICO** preservado com destaque para as **IGREJAS BARROCAS**, como a Catedral da Sé, a Igreja de São Francisco de Assis e a Igreja do Carmo.

**MUSEU DA MÚSICA**, abriga um acervo com instrumentos musicais raros.

**MINA DA PASSAGEM**, uma das maiores minas de ouro abertas à visitação no mundo.

**PASSEIOS DE TREM PELA ESTRADA REAL**, proporcionando uma viagem histórica entre Mariana e Ouro Preto.

**FEIRA DE ARTESANATO LOCAL** com produtos típicos da região, como cerâmicas, tecelagens e rendas.

**GASTRONOMIA** local rica em sabores mineiros, com destaque para os queijos, doces e a tradicional comida mineira.

## EQUIPAMENTOS

*Clique no nome do equipamento para ser direcionado à página com mais informações sobre ele.*

**Trilha Mariana-Ouro Preto**

**Praça Gomes Freire**

Clique aqui  
e volte ao  
menu  
Municípios.



# OURO BRANCO

**Ouro Branco**, situada na região central de Minas Gerais, é uma cidade que carrega em seu nome a história da **mineração de ouro** que marcou a região. Além de sua rica história, a cidade se destaca por sua infraestrutura preparada para receber eventos de grande porte, oferecendo aos visitantes conforto e comodidade.

## INFRAESTRUTURA & LOGÍSTICA



Fotógrafo: John Brandão

**Localização estratégica, próxima à capital Belo Horizonte e à histórica cidade de Ouro Preto.**

**500 leitos disponíveis entre hotéis e pousadas.**

**Boa oferta de bares, restaurantes e serviços de transporte urbano.**



Clique aqui  
e volte ao  
menu  
Municípios.



# OURO BRANCO

## PRINCIPAIS ATRATIVOS



Fotógrafo: John Brandão

**CASA DE CULTURA DE OURO BRANCO**, um espaço dedicado à preservação da cultura local, com exposições, apresentações teatrais e musicais.

**IGREJA MATRIZ DE SANTO ANTÔNIO**, construída no século XVIII, é um dos principais pontos turísticos da cidade.

**PARQUE ECOLÓGICO DA CACHOEIRA DO CAMPO**, área verde com trilhas, cachoeiras e espaços para atividades ao ar livre.

**FEIRA DE ARTESANATO** com produtos típicos da região, como cerâmicas, bordados e doces caseiros.

**GASTRONOMIA** local variada, com destaque para os pratos da culinária mineira, como o feijão tropeiro, tutu à mineira e o tradicional pão de queijo.

## EQUIPAMENTOS

*Clique no nome do equipamento para ser direcionado à página com mais informações sobre ele.*

**Rota dos Bandeirantes**

**Praça de Eventos**

Clique aqui  
e volte ao  
menu  
Municípios.



# ANDRADAS

**Andradas**, situada na região sul de Minas Gerais, **é conhecida como “Terra do Vinho”**, devido à sua tradição na produção de vinhos e espumantes de qualidade. Além disso, a cidade se destaca pela sua beleza natural e por oferecer aos visitantes uma infraestrutura completa para eventos de grande porte.

## INFRAESTRUTURA & LOGÍSTICA



Fotógrafo: Sérgio Mourão

**Localização estratégica, próxima a cidades como Poços de Caldas e Águas de Lindóia.**

**700 leitos disponíveis entre hotéis, pousadas e chalés.**

**Boa oferta de bares, restaurantes e serviços de transporte urbano.**

Clique aqui  
e volte ao  
menu  
Municípios.



# ANDRADAS

## PRINCIPAIS ATRATIVOS



Fotógrafo: Sérgio Mourão

**ROTEIRO DO VINHO**, inclui visitas a vinícolas, degustações e a possibilidade de participar da colheita das uvas.

**PARQUE MUNICIPAL ANTÔNIO JOAQUIM DE MOURA ANDRADE**, área verde com trilhas, lagos e espaços para atividades esportivas.

**MIRANTE DO CRUZEIRO**, oferece uma vista panorâmica da cidade e das montanhas da região.

**CACHOEIRA DO GAVIÃO**, um dos principais atrativos naturais de Andradas, com queda d'água e piscinas naturais.

**CENTRO CULTURAL** com exposições, apresentações teatrais e musicais, além de cursos e oficinas.

**GASTRONOMIA LOCAL VARIADA** com destaque para os pratos da culinária mineira e os produtos da região, como queijos, doces e embutidos.

## EQUIPAMENTOS

*Clique no nome do equipamento para ser direcionado à página com mais informações sobre ele.*

**Pico do Gavião**

Clique aqui  
e volte ao  
menu  
Municípios.



# LAGOA SANTA

**Lagoa Santa**, situada na região metropolitana de Belo Horizonte, é conhecida por suas belezas naturais, como lagoas, grutas e cavernas, além de seu patrimônio arqueológico, que inclui importantes **sítios paleontológicos e arqueológicos**. A cidade oferece uma infraestrutura completa para receber eventos de grande porte, com conforto e comodidade para os visitantes. Dado o seu destaque na prática de esportes na região do Lago Central, Lagoa Santa foi escolhida como o **centro de treinamento da Seleção Brasileira de Canoagem Velocidade**. Os treinamentos, que começaram em 2014, abriram uma nova fase para a canoagem brasileira. Ao longo desses 10 anos em Minas Gerais, a seleção nacional conquistou suas primeiras 4 medalhas olímpicas, além de inúmeras outras conquistas internacionais.

## INFRAESTRUTURA & LOGÍSTICA



Fotógrafo: Sérgio Mourão

**Localização estratégica, próxima à capital Belo Horizonte e ao Aeroporto Internacional de Confins.**

**1.200 leitos disponíveis entre hotéis, pousadas e resorts.**

**Boa oferta de bares, restaurantes e serviços de transporte urbano.**

Clique aqui  
e volte ao  
menu  
Municípios.



# LAGOA SANTA

## PRINCIPAIS ATRATIVOS



Fotógrafo: Evandro Rodney

**GRUTA DA LAPINHA**, uma das maiores grutas da região, com formações rochosas e pinturas rupestres.

**LAGOA CENTRAL**, cartão-postal da cidade, ideal para práticas esportivas, passeios de barco e pesca.

**PARQUE ESTADUAL DO SUMIDOURO**, área de preservação ambiental com trilhas, cachoeiras e sítios arqueológicos.

**MUSEU PETER LUND**, dedicado à preservação do patrimônio arqueológico e paleontológico da região.

**FEIRA DE ARTESANATO** com produtos típicos da região, como peças de cerâmica, bordados e doces caseiros.

**GASTRONOMIA LOCAL VARIADA** com destaque para os pratos da culinária mineira e os peixes de água doce, como o surubim e o pacu.

## EQUIPAMENTOS

*Clique no nome do equipamento para ser direcionado à página com mais informações sobre ele.*

**Lagoa Central**



**MINAS  
GERAIS**

GOVERNO  
DIFERENTE.  
ESTADO  
EFICIENTE.

# EQUIPAMENTOS

---

São muitos os atributos que transformam Minas Gerais em um mercado seguro, sólido, descomplicado e promissor para a realização de eventos de todos os portes, modalidades e públicos.





# EQUIPAMENTOS

▶ *Clique no nome do equipamento para ser direcionado à página com mais informações sobre ele.*



## COMPETIÇÕES ESPORTIVAS

**Mineirão** - Belo Horizonte (jogos de futebol)

**Mineirinho** - Belo Horizonte (vôlei, basquete, handebol, futsal)

**Arena MRV** - Belo Horizonte (jogos de futebol)

**Complexo do Barreiro** - Araxá (mountain bike)

**Estádio Municipal Radialista Mário Heleno** - Juiz de Fora (jogos de futebol)

**Ginásio Municipal Jornalista Antônio Marcos Nazaré Campos** - Juiz de Fora (vôlei, basquete, handebol, futsal, tênis, UFC)

**Complexo Esportivo Parque do Sabiá** - Uberlândia (corrida)

**Estádio Municipal Parque do Sabiá** - Uberlândia (jogos de futebol)

**Ginásio Sabiazinho** - Uberlândia (vôlei, basquete, handebol, futsal, tênis, UFC)

**Rota de Cicloturismo Minas Gerais-Bahia** - Teófilo Otoni (mountain bike)

**Trilha Mariana-Ouro Preto** - Mariana (mountain bike)

**Praça Gomes Freire** - Mariana (mountain bike)

**Rota dos Bandeirantes** - Ouro Branco (enduro)

**Praça de Eventos** - Ouro Branco (enduro)

**Pico do Gavião** - Andradas (paragliding)

**Lagoa Central** - Lagoa Santa (canoagem)

# EQUIPAMENTOS

▶ *Clique no nome do equipamento para ser direcionado à página com mais informações sobre ele.*



## SHOWS E FESTIVAIS

**Mineirão** - Belo Horizonte

**Mineirinho** - Belo Horizonte

**Arena MRV** - Belo Horizonte

**Expominas** - Belo Horizonte

**Sala Minas Gerais** - Belo Horizonte

**Palácio das Artes** - Belo Horizonte

**Serraria Souza Pinto** - Belo Horizonte

**SESC Palladium** - Belo Horizonte

**Arena Hall** - Belo Horizonte

**Expominas** - Araxá

**Complexo do Barreiro** - Araxá

**Expominas** - Juiz de Fora

**Teatro Paschoal Carlos Magno** - Juiz de Fora

**Cine-Theatro Central** - Juiz de Fora

**Terrazzo** - Juiz de Fora

**Estádio Municipal Radialista Mário Heleno** - Juiz de Fora

**Ginásio Municipal Jornalista Antônio Marcos Nazaré Campos** - Juiz de Fora

**Estádio Municipal Parque do Sabiá** - Uberlândia

**Ginásio Sabiazinho** - Uberlândia

**Teatro Municipal** - Uberlândia

**Center Convention** - Uberlândia

**Espaço Cultural do Mercado Municipal** - Uberlândia

**Centro Cultural Hermes de Paula** - Montes Claros

**Parque de Exposições João Alencar Athayde** - Montes Claros

**Expominas** - Teófilo Otoni

# EQUIPAMENTOS

---

▶ *Clique no nome do equipamento para ser direcionado à página com mais informações sobre ele.*



## ÓPERAS E CONCERTOS

**Sala Minas Gerais** - Belo Horizonte

**Palácio das Artes** - Belo Horizonte

**Teatro Paschoal Carlos Magno** - Juiz de Fora

**Cine-Theatro Central** - Juiz de Fora

**Teatro Municipal** - Uberlândia

# EQUIPAMENTOS

▶ *Clique no nome do equipamento para ser direcionado à página com mais informações sobre ele.*



## FEIRAS, CONGRESSOS, CONFERÊNCIAS E EXPOSIÇÕES

**Mineirinho** - Belo Horizonte

**Expominas** - Belo Horizonte

**Minascentro** - Belo Horizonte

**Sala Minas Gerais** - Belo Horizonte

**Palácio das Artes** - Belo Horizonte

**Serraria Souza Pinto** - Belo Horizonte

**SESC Palladium** - Belo Horizonte

**Arena Hall** - Belo Horizonte

**Expominas** - Araxá

**Complexo do Barreiro** - Araxá

**Expominas** - Juiz de Fora

**Terrazzo** - Juiz de Fora

**Teatro Paschoal Carlos Magno** - Juiz de Fora

**Center Convention** - Uberlândia

**Espaço Cultural do Mercado Municipal** - Uberlândia

**Parque de Exposições João Alencar Athayde** - Montes Claros

**Expominas** - Teófilo Otoni

# MINEIRINHO



Fotógrafo: Pedro Villela

O Mineirinho é **um dos maiores ginásios poliesportivos cobertos do mundo**, tendo sido palco de inúmeras competições esportivas e shows marcantes para a população mineira. Compõe o conjunto arquitetônico da Pampulha, Patrimônio Cultural da Humanidade, e possui uma fachada marcante, composta por 48 colunas de concreto. O Mineirinho é um ginásio multiuso que conta com mais de 60 quartos de alojamento (Agência Minas, 2022).

## FICHA TÉCNICA

**Capacidade:** 20 mil pessoas

**Área interna:** 56 mil m<sup>2</sup>

**Área externa:** 75 mil m<sup>2</sup>

### Eventos já recebidos:

- Competições esportivas (voleibol, artes marciais, futsal, tênis, UFC, ginástica olímpica)
- Shows e festivais de música
- Feirinhas populares
- Apresentações "On Ice"
- Cirque du Soleil



Clique nos links ao lado e retorne à página da categoria.

**Endereço:** Av. Antônio Abrahão Caram, 1000 - São Luiz, Belo Horizonte

**E-mail:** atendimento@mineirinhoficial.com.br

**Site:** <https://mineirinhoficial.com.br/>

# MINEIRÃO



Fotografia: mineirao.com.br

Inaugurado em 1965, o Mineirão é **um dos grandes estádios de Minas Gerais**, sendo marcante para os torcedores de futebol do estado. O Mineirão possui vasta tecnologia implantada em todo o seu complexo, com destaque ao sistema de iluminação inteligente e ao sistema de sonorização ambiente, que possui aproximadamente 3 mil caixas acústicas. Com infraestrutura e segurança, a Esplanada ainda conta com uma bela vista privilegiada para a Lagoa da Pampulha. O estacionamento do Mineirão tem capacidade para 3.238 veículos.

## FICHA TÉCNICA

**Capacidade:** 62 mil pessoas

**Área da Esplanada:** 80 mil m<sup>2</sup>

### Eventos já recebidos:

- Competições esportivas (jogos de futebol, com destaque aos jogos da Copa do Mundo de 2014)
- Shows: podem ser realizados na Esplanada ou no interior do estádio
- Festivais de música



**Endereço:** Av. Antônio Abrahão Caram, 1001 - São José, Belo Horizonte - MG

**Telefone:** +55 (31) 3499-4333

**E-mail:** atendimento@estadiomineirao.com.br

**Site:** <https://mineirao.com.br/>



Clique nos links ao lado e retorne à página da categoria.



# ARENA MRV



Inaugurado em 2023, o mais novo estádio de futebol da capital, a Arena MRV, foi projetado para ser a casa do Clube Atlético Mineiro e a **arena mais moderna, tecnológica, inclusiva e sustentável da América Latina**. Não à toa, foi eleito como estádio do ano de 2023, ficando à frente de 4 estádios europeus no top 5. A Arena conta com 42 bares e lanchonetes, cerca de 2.300 vagas de estacionamento e sete cozinhas.

## FICHA TÉCNICA

Clique nos links ao lado e retorne à página da categoria.



**Capacidade:** 46 mil pessoas  
**Área da Esplanada:** 46 mil m<sup>2</sup>  
**Eventos já recebidos:**

- Jogos de futebol
- Shows

**Endereço:** Rua Cristina Maria de Assis, 202 - Califórnia, Belo Horizonte - MG  
**Site:** <https://www.arenamrv.com.br/contato/>

# EXPOMINAS



Fotografia: expominasbh.com.br

O complexo do Expominas foi **planejado dentro dos padrões internacionais e da mais moderna técnica de espaços moduláveis e multifuncionais do mercado**, possui três pavilhões contínuos e moduláveis, com estrutura completa com bares, salas de apoio e quatro baterias de banheiro. Além disso, o Expominas se destaca pela **localização estratégica** e acessibilidade para pessoas com deficiência ou dificuldade de locomoção.

## FICHA TÉCNICA

**Capacidade:** 45 mil pessoas

**Área construída:** 72 mil m<sup>2</sup>

**Área de eventos:** 30 mil m<sup>2</sup>

### Eventos já recebidos:

- Feiras
- Exposições
- Congressos
- Shows
- Eventos corporativos e sociais



Clique nos links ao lado e retorne à página da categoria.

**Endereço:** Av. Amazonas, 6200 – Gameleira, Belo Horizonte – MG

**Telefone:** (31) 3332-2744

**Site:** <https://expominasbh.com.br/>

# MINASCENTRO



Considerado **patrimônio municipal no centro de Belo Horizonte**, o Minascentro possui edificação em estilo neoclássico e fachada tombada. **O edifício reúne tradição e versatilidade**, com interior adaptável e preparado para abrigar eventos de diversos formatos e dimensões. O espaço é dividido em auditórios, salas multiuso, áreas expositivas, áreas externas e um salão grande com vão livre.

## FICHA TÉCNICA

**Capacidade total:** 8 mil pessoas

**Área total:** 23 mil m<sup>2</sup>

**Eventos já recebidos:**

- Congressos
- Feiras
- Exposições
- Seminários

**Endereço:** Rua Curitiba, 1264 - Centro, Belo Horizonte - MG

**Telefone:** (31)98488-0373 / (31)98484-3950

**E-mail:** contato@minascentro.net

**Site:** <https://www.minascentro.net/>

Clique no link ao lado e retorne à página da categoria.



# SALA MINAS GERAIS



Fotografia: filarmonica.art.br

A Sala Minas Gerais é um espaço de escuta sensível capaz de ampliar a experiência com a Orquestra Filarmônica de Minas Gerais, **com grande infraestrutura orquestral**. Todos os espaços internos da Sala Minas Gerais são climatizados e ela dispõe de **estúdio completo para gravação e transmissão de eventos**. Localiza-se em uma região com acessos privilegiados pelos principais corredores viários da cidade, além de dispor de lugares para cadeirantes e possuir estacionamento coberto com capacidade para 436 veículos.

## FICHA TÉCNICA

**Capacidade total:** 1.448 pessoas

**Área total:** 1.692 m<sup>2</sup>

**Eventos já recebidos:**

- Concertos
- Grupos de música instrumental
- Corais, grupos e conjuntos vocais
- Congressos, seminários, conferências e palestras
- Entrega de prêmios e homenagens

**Endereço:** Rua Tenente Brito Melo, 1090 - Barro Preto, Belo Horizonte - MG

**Telefone:** +55 (31) 3219-9000

**E-mail:** contato@filarmonica.art.br

**Site:** <https://filarmonica.art.br/sala-minas-gerais/>



Clique nos links ao lado e retorne à página da categoria.

# PALÁCIO DAS ARTES



Fotógrafo: Paulo Lacerda

O Palácio das Artes é o **maior centro de formação, produção e difusão cultural de Minas Gerais e um dos maiores da América Latina** com esse perfil. Por se tratar de um ambiente diverso e multicultural, é um ponto de encontro para maestros, diretores artísticos, cineastas, curadores, produtores e estudantes de arte, onde é possível ter contato com todos os diferentes fazeres artísticos.

## FICHA TÉCNICA



Clique nos links ao lado e retorne à página da categoria.

### Eventos já recebidos:

- Peças teatrais
- Exibições audiovisuais
- Festivais de cinema
- Congressos, conferências
- Exposições de arte a céu aberto e fechadas

**Endereço:** Av. Afonso Pena, 1537 - Centro, Belo Horizonte - MG

**Telefone:** +55 (31) 3236-7400

**Site:** <https://fcs.mg.gov.br/espacos-culturais/palacio-das-artes/>

# SERRARIA SOUZA PINTO



Fotografia: minasgerais.com.br

Construída em 1912, é uma das poucas edificações remanescentes dos primeiros tempos da história de Belo Horizonte. Foi fundada como empresa, cujo objetivo era fornecer os materiais necessários para a construção da capital mineira. **O edifício possui importância histórica e cultural para Belo Horizonte e compõe o conjunto arquitetônico da Praça da Estação, cuja fachada é tombada pelo patrimônio histórico.** O prédio passou por restauração e adaptação para funcionar como espaço versátil de eventos, conta com banheiros coletivos, copa, estacionamento com capacidade para até 150 veículos.

## FICHA TÉCNICA

**Capacidade total:** 5 mil pessoas em pé ou 2.500 pessoas sentadas

**Área externa:** 4.320 m<sup>2</sup>

**Área interna:** 3.826 m<sup>2</sup>

### Eventos já recebidos:

- Concertos
- Grupos de música instrumental
- Corais, grupos e conjuntos vocais
- Congressos, seminários, conferências e palestras
- Entrega de prêmios e homenagens



Clique nos links ao lado e retorne à página da categoria.

**Endereço:** Av. Assis Chateaubriand, 889, Centro, Belo Horizonte - MG

**Contato:** Fundação Clóvis Salgado (FCS)

**Telefone:** +55 (31) 3236 -7400

# SESC PALLADIUM



Fotografia: sescmg.com.br/

Localizado no centro de Belo Horizonte, trata-se de **um dos mais bem equipados espaços multiuso de apresentações e eventos do país**. É integrado ao Circuito da Liberdade, sendo um importante reduto para a cultura, inovação, educação e criatividade em Belo Horizonte.

## FICHA TÉCNICA

### Eventos já recebidos:

- Peças teatrais
- Shows
- Exibição de filmes
- Debates, palestras
- Performances artísticas

**Endereço:** Rua Rio de Janeiro, 1046 / Av. Augusto de Lima, 420, Centro, Belo Horizonte - MG

**Telefone:** +55 (31) 3270-8100

**Site:** <https://sescmg.com.br/unidade/sesc-palladium/>



Clique nos links ao lado e retorne à página da categoria.



# ARENA HALL



A Arena Hall é **localizada na Savassi, uma das regiões mais tradicionais de Belo Horizonte e de fácil acesso**. Possui um espaço versátil que permite montagens adequadas a cada tipo de evento. A Arena é equipada com espaços de apoio, bares, camarins e soluções em audiovisual, além de estacionamento com capacidade para 70 veículos, complementado por mais de 340 vagas em estacionamento anexo.

## FICHA TÉCNICA

**Capacidade:** 5.000 pessoas

**Área total:** 2.500 m<sup>2</sup>

**Eventos já recebidos:**

- Feiras
- Palestras
- Shows
- Apresentações teatrais
- Eventos esportivos

**Endereço:** Av. Nossa Sra. do Carmo, 230, Savassi, Belo Horizonte - MG

**Telefone:** +55 (31) 3995.5750

**Site:** <https://www.arenahall.com.br/arena-hall/>



Clique nos links ao lado e retorne à página da categoria.

# EXPOMINAS ARAXÁ



Fotografia: codemge.com.br

O Expominas Araxá é o **principal centro de convenções da região**, oferecendo aos promotores de eventos e à população um espaço adaptável e estruturado para realização de variados tipos de eventos. Na área externa, há espaço para a realização de eventos de grande porte, como feiras agropecuárias e festivais musicais.

## FICHA TÉCNICA

**Capacidade:** 9 mil pessoas

**Área total:** 4 mil m<sup>2</sup>

**Estacionamento:** 1.050 vagas

**Eventos já recebidos:**

- Feiras
- Palestras, congressos
- Shows

**Endereço:** Av. Tancredo Neves, 30 - Vila Silveria, Araxá - MG

**Telefone:** +55 (31) 98403-4993

**Site:** <http://codemge.com.br/atividades-em-destaque/turismo/turismo-de-negocios/expominas-araxa/>



Clique nos links ao lado e retorne à página da categoria.

# COMPLEXO DO BARREIRO



Fotografia: minasgerais.com.br

No **Complexo Hidrotermal e Hoteleiro do Barreiro**, há uma estrutura capaz de receber inúmeros tipos de eventos. Ao redor de edificações que oferecem uma experiência completa aos visitantes, o complexo possui salões internos, bem como amplos espaços externos para **realização de uma diversidade de atividades**.

## FICHA TÉCNICA

### Eventos já recebidos:

- Peças teatrais
- Palestras, seminários
- Performances de dança
- Apresentações musicais
- Competições de mountain bike

**Grande Hotel Termas de Araxá:** há salões que podem receber eventos, como casamentos, formaturas, congressos, feiras culturais e convenções.

A área natural que compõe o Complexo é um amplo espaço onde ocorrem competições de mountain bike.

**Endereço:** R. Águas do Araxá, sn - Barreiro, Araxá - MG

**Contato:** Grande Hotel

**Telefone:** +55 (34) 3669-7000



Clique nos links ao lado e retorne à página da categoria.



# EXPOMINAS JUIZ DE FORA



Fotografia: codemge.com.br

O Expominas Juiz de Fora é um **espaço multiuso**, dotado de infraestrutura para receber exposições, feiras, congressos e convenções, sendo **preparado para receber eventos ao ar livre ou internos**. Sua estrutura modular e adaptável permite a realização de seis eventos distintos simultaneamente, dispõe de um pavilhão em dois pavimentos para feiras e eventos, que juntos totalizam 8.340 m<sup>2</sup>, teatro com 1.525 assentos, quatro salas multiuso, um hall nobre, áreas de serviços e apoio.

## FICHA TÉCNICA

**Capacidade:** 13 mil pessoas

**Área total:** 15 mil m<sup>2</sup>

**Estacionamento:** 1.100 vagas

**Eventos já recebidos:**

- Feiras, congressos e convenções
- Exposições

**Endereço:** Rodovia BR 040 - km 79 - São Pedro, Juiz de Fora - MG

**Telefone:** +55 (32) 3241-2010 | +55 (31) 97135-1811

**Site:** <http://www.codemge.com.br/atividades-em-destaque/turismo/turismo-de-negocios/expominas-juiz-de-fora/>



Clique nos links ao lado e retorne à página da categoria.



# TEATRO PASCHOAL CARLOS MAGNO



Fotografia: minasgerais.com.br

Inaugurado em 2018, o Teatro Paschoal Carlos Magno foi um **espaço concebido para ser o Teatro Municipal de Juiz de Fora**. Possui estrutura moderna e multiuso, com condições de receber espetáculos de dança, teatro, musicais, audiovisuais, circenses, bem como exposições de artes plásticas. A plateia tem 407 lugares, incluindo área destinada a cadeirantes e assentos especiais para obesos.

## FICHA TÉCNICA



**Capacidade:** 400 pessoas

**Eventos já recebidos:**

- Peças teatrais
- Apresentações de dança e musicais
- Exibições audiovisuais
- Palestras, conferências
- Exposições de arte

**Endereço:** R. Gilberto de Alencar, 1 - Centro, Juiz de Fora - MG


**Telefone:** +55 (32) 3239-5870

**E-mail:** [espacos.funalfa@gmail.com](mailto:espacos.funalfa@gmail.com)

Clique nos links ao lado e retorne à página da categoria.



# CINE-THEATRO CENTRAL



Fotografia: www2.ufjf.br

A **grande capacidade de público** e o palco projetado para receber **os mais diversos espetáculos** fazem do Central um espaço privilegiado, que faz parte da história juiz-forana. A beleza arquitetônica e ornamental do Cine-Theatro, combina características clássicas em seu interior e influências eclética e art déco na fachada, tornando-o **um dos principais bens do patrimônio cultural de Juiz de Fora**, tendo sido tombado pelo Instituto Histórico e Artístico Nacional (Iphan).

## FICHA TÉCNICA

**Capacidade:** 1.751 lugares

**Eventos já recebidos:**

- Peças teatrais
- Apresentações de dança e musicais
- Concertos e shows
- Ópera



**Endereço:** Praça João Pessoa, S/N - Centro, Juiz de Fora - MG

**Telefone:** +55 (32) 2102-6330

**E-mail:** cinetheatrocentral@ufjf.br

**Site:** <https://www.theatrocentral.com.br/>



Clique nos links ao lado e retorne à página da categoria.



# TERRAZZO



Fotografia: terrazzojf.com.br

O espaço foi projetado com **infraestrutura completa para a realização de diferentes tipos de eventos**, tanto ao ar livre quanto no ambiente interno. O Terrazzo conta com palco fixo, banheiros adaptados nas extremidades do salão, gerador de energia, bilheteria, estacionamento coberto, duas cozinhas e duas copas, bem como espaço multiuso que pode ser utilizado como sala de apoio ou para eventos menores.

## FICHA TÉCNICA

**Capacidade:** 4.600 pessoas

**Estacionamento:** 160 vagas

**Eventos já recebidos:**

- Feiras
- Shows
- Palestras, congressos, seminários

**Endereço:** Av. Deusdedit Salgado, 5050, Salvaterra, Juiz de Fora - MG

**Telefone:** +55 (32) 3015-6754

**E-mail:** comercial@terrazojf.com.br

**Site:** <https://www.terrazojf.com.br/>



Clique nos links ao lado e retorne à página da categoria.





# ESTÁDIO MUNICIPAL RADIALISTA MÁRIO HELÊNIO



Fotografia: Carlos Mendonça/PJF

Inaugurado em 1988, o Estádio Municipal Radialista Mário Helênio possui estrutura para receber todas as equipes de apoio necessárias durante eventos esportivos, como salas da administração, imprensa, polícias Civil e Militar, além de cabines de transmissão, três bares e 48 banheiros. Cada vez mais, **o estádio tem sido utilizado como espaço multiuso para recepção de eventos variados e mais opções de lazer para os cidadãos.**

## FICHA TÉCNICA

**Capacidade:** 31.863 pessoas

**Estacionamento:** 1.200 vagas

**Eventos já recebidos:**

- Competições esportivas (jogos de futebol)
- Festivais de música e shows
- Eventos culturais

**Endereço:** Av. Eugênio do Nascimento, 3837 - Aeroporto, Juiz de Fora - MG

**Contato:** Secretaria de Esportes e Lazer de Juiz de Fora

**Telefone:** +55 (32) 3690-7818

**E-mail:** comercial@terrazzofj.com.br

**Site:** [https://www.pjf.mg.gov.br/secretarias/sel/estadio\\_municipal/index.php](https://www.pjf.mg.gov.br/secretarias/sel/estadio_municipal/index.php)



Clique nos links ao lado e retorne à página da categoria.



# GINÁSIO MUNICIPAL JORNALISTA ANTÔNIO MARCOS NAZARÉ CAMPOS



Fotografia: P.J.F. 2023

O Ginásio é parte integrante do complexo Esportivo e de Lazer implantado na área externa do Estádio Municipal Radialista Mário Helênio, conta com **quadra poliesportiva**, apoiada por salas de uso múltiplo para cursos de formação e aperfeiçoamento, e vestiários com total acessibilidade. Ele **atende aos padrões definidos por organismos internacionais**, permitindo a realização de jogos oficiais de futsal, vôlei, basquete e handebol, tanto olímpicos quanto paraolímpicos.

## FICHA TÉCNICA



**Capacidade:** 5 mil pessoas  
**Estacionamento:** 1.100 vagas  
**Eventos já recebidos:**

- Competições esportivas (jogos de futsal, vôlei, basquete, handebol)
- Shows
- Eventos culturais



**Endereço:** R. Dirceu Fernandes Barbosa - Aeroporto, Juiz de Fora - MG  
**Contato:** Secretaria de Esportes e Lazer de Juiz de Fora  
**Telefone:** +55 (32) 3690-7818

Clique nos links ao lado e retorne à página da categoria.



# COMPLEXO ESPORTIVO PARQUE DO SABIÁ



Fotografia: Prefeitura de Uberlândia

O Complexo Virgílio Galassi atualmente engloba o **Estádio Parque do Sabiá, Parque do Sabiá, Arena Multiuso Tancredo Neves (Sabiãozinho) e Parque Aquático** e ocupa uma área de 1,85 mil m<sup>2</sup>. Foi criado com o objetivo de disponibilizar à população um espaço para lazer, entretenimento e prática de atividades esportivas.

Ao reunir diferentes estruturas esportivas, o Complexo é um local em que ocorrem competições e atividades de inúmeras modalidades esportivas. Possui uma pista de caminhada com extensão de mais de 5 mil metros, onde são realizadas práticas de caminhada, corrida e ciclismo, além das opções com trilhas de terra, calçadas no meio da mata e pista de skate.

## FICHA TÉCNICA

Clique no link ao lado e retorne à página da categoria.



**Contato:** Fundação Uberlandense do Turismo, Esporte e Lazer (Futel)

**Telefone:** +55 (34) 3235-6289



# ESTÁDIO MUNICIPAL PARQUE DO SABIÁ



Fotografia: Prefeitura de Uberlândia

O estádio é considerado o **oitavo maior estádio brasileiro** pela Confederação Brasileira de Futebol (CBF), tendo sido palco de importantes jogos de futebol, tanto em nível estadual, quanto continental e internacional. Possui infraestrutura adequada para **recepção de grandes eventos**, sendo equipado com 68 saídas de emergência, 21 banheiros, quatro vestiários, sala de imprensa, sala de arbitragem, sala da federação, sala de coletiva de imprensa, cabine do Corpo de Bombeiros, sala de monitoramento e controle de acesso, departamento médico e bares.

## FICHA TÉCNICA

**Capacidade:** 40 mil pessoas

**Estacionamento:** 330 vagas

**Eventos já recebidos:**

- Jogos de futebol
- Shows e festivais de música

**Endereço:** Av. José Roberto Migliorini, s/n, Santa Mônica – Uberlândia, MG

**Contato:** Fundação Uberlandense do Turismo, Esporte e Lazer (Futel)

**Telefone:** +55 (34) 3235-6289

**Site:** <https://www.uberlandia.mg.gov.br/prefeitura/orgaos-municipais/futel/a-futel/>



Clique nos links ao lado e retorne à página da categoria.



# GINÁSIO SABIÁZINHO



Fotografia: Prefeitura de Uberlândia

A Arena Multiuso Tancredo Neves, popularmente conhecida como Sabiazinho, possui uma **estrutura completa para sediar grandes competições esportivas**, tendo recebido importantes jogos de vôlei da Superliga Brasileira, e eventos culturais. Possui quadra poliesportiva, arquibancada, tribuna de honra, sala de imprensa, bar, lanchonete, sanitários, alojamentos e vestiários, além de departamento médico, almoxarifado, setor administrativo, academia, amplo estacionamento, salas de aula e espaços para exposições.

## FICHA TÉCNICA

**Capacidade:** 6 mil pessoas

**Área:** 8.8 mil m<sup>2</sup>

### Eventos já recebidos:

- Competições esportivas (vôlei, tênis, futsal, basquete, handebol, UFC)
- Shows
- Festivais de dança



**Endereço:** Av. Anselmo Alves dos Santos, 3351 - Tibery, Uberlândia - MG

**Contato:** Fundação Uberlandense do Turismo, Esporte e Lazer (Futel)

**Telefone:** +55 (34) 3235-6289

**Site:** <https://www.uberlandia.mg.gov.br/prefeitura/orgaos-municipais/futel/a-futel/>



Clique nos links ao lado e retorne à página da categoria.



# TEATRO MUNICIPAL



Fotógrafo: Cleiton Borges/PMU

Projetado pelo arquiteto **Oscar Niemeyer**, o Teatro Municipal de Uberlândia conta com 781 poltronas, incluindo cadeiras especiais com acessibilidade. O palco tem um **diferencial vanguardista, já que conta com duas possibilidades: interna e externa**. Quando aberto para parte externa, pode atender cerca de 20 mil pessoas em uma espécie de anfiteatro ao ar livre. Possui ainda, infraestrutura adequada para receber diferentes tipos de espetáculos, com moderna iluminação e sonorização, além de elevador para orquestra.

## FICHA TÉCNICA

**Capacidade interna:** 781 pessoas

**Estacionamento:** 400 vagas

**Eventos já recebidos:**

- Shows
- Apresentações de dança
- Concertos musicais
- Apresentações circenses



Clique nos links ao lado e retorne à página da categoria.

**Endereço:** Av. Rondon Pacheco, 7070 – Tibery, Uberlândia - MG

**Telefone:** +55 (34) 3235-1568

**Site:** <https://www.uberlandia.mg.gov.br/prefeitura/secretarias/cultura-e-turismo/teatros/>





# CENTER CONVENTION



Fotografia: centerconvention.com.br

Localizado em uma das principais vias de Uberlândia, o Center Convention é um **local de fácil acesso**. O espaço é moderno, com **ambientes flexíveis e modulares** que podem ser adequados para atender a diferentes tipos de eventos, tanto nacionais quanto internacionais. Possui um serviço profissional de catering, com cardápios e serviços que podem ser customizados para cada evento e as opções abrangem: coffee breaks, coquetéis, brunchs, almoços, jantares e demais refeições.

## FICHA TÉCNICA

Clique nos links ao lado e retorne à página da categoria.



**Estacionamento:** 3 mil vagas

**Eventos já recebidos:**

- Congressos e seminários
- Shows
- Feiras e exposições

**Endereço:** Av. João Naves de Ávila, 1331 - Santa Mônica, Uberlândia - MG

**Telefone:** +55 (34) 3239-8300





# ESPAÇO CULTURAL DO MERCADO MUNICIPAL



Fotografia: Prefeitura de Uberlândia

Além do comércio tradicional, o Mercado Municipal tornou-se palco para realização de eventos culturais com o objetivo de valorizar as manifestações artísticas da comunidade e promover atividades de cunho artístico-cultural. O espaço cultural do Mercado Municipal é equipado com **Galeria de Arte, Teatro de Bolso, Terraço e estacionamento, que também recebe apresentações culturais.** Ao concentrar tradição e manifestações artístico-culturais, o espaço do Mercado é cada vez mais frequentado, tornando-se uma referência cultural para Uberlândia.

## FICHA TÉCNICA

**Estacionamento:** 40 vagas

**Eventos já recebidos:**

- Shows
- Exposições de artes visuais
- Apresentações teatrais e de dança
- Exibições de filmes
- Palestras, cursos e reuniões
- Feiras

**Endereço:** Rua Olegário Maciel (esquina com Av. Getúlio Vargas), Uberlândia - MG

**Telefone:** +55 (34) 3235-7790

**Site:** <https://www.uberlandia.mg.gov.br/prefeitura/secretarias/cultura-e-turismo/espaco-cultural-do-mercado/>



Clique nos links ao lado e retorne à página da categoria.



# CENTRO CULTURAL HERMES DE PAULA



Fotografia: Prefeitura de Montes Claros

Composto pela Galeria de Artes Godofredo Guedes, pelo Teatro Municipal Cândido Canela e pela Biblioteca Pública Municipal Antônio Teixeira de Carvalho, o Centro Cultural concentra, no mesmo edifício, **diferentes espaços culturais**, onde convergem manifestações artístico-culturais diversas, sendo capaz de receber eventos de naturezas distintas.

## FICHA TÉCNICA

Clique no link ao lado e retorne à página da categoria.



### Eventos já recebidos:

- Shows
- Exposições de artes plásticas
- Espetáculos teatrais e de dança
- Palestras, cursos, seminários e convenções

**Endereço:** Praça Dr. Chaves, 32 - Centro, Montes Claros - MG

**Telefone:** +55 (38) 2211-3373

**Site:** <https://cultura.montesclaros.mg.gov.br/espacos-culturais>

# PARQUE DE EXPOSIÇÕES JOÃO ALENCAR ATHAYDE

Fotografia: Sociedade Rural de Montes Claros



Os parques de exposições são locais estratégicos para as atividades rurais, sendo o Parque de Exposições João Alencar Athayde **o maior do norte de Minas** e o principal centro de eventos da região. Possui área total de cerca de 114 mil m<sup>2</sup>, com capacidade para receber até 100 mil pessoas, além de possuir oito ambientes diferentes, como: pista de vaquejada, praça de eventos, centro de eventos, auditório, quadra coberta, pista de julgamento e salão de festas.

## FICHA TÉCNICA

### Eventos já recebidos:

- Shows e festivais de música
- Exposições agropecuárias
- Leilões de raças
- Torneios leiteiros
- Feiras

**Endereço:** Praça Lindolfo Laughton, 1373 - Alto São João, Montes Claros - MG

**Telefone:** +55 (38) 3218.7200

**Contato:** [sociedaderural@sociedaderural.com.br](mailto:sociedaderural@sociedaderural.com.br)

**Site:** <https://www.sociedaderural.com.br/#>



Clique nos links ao lado e retorne à página da categoria.

# EXPOMINAS TEÓFILO OTONI



**Um dos maiores centros de convenções e feiras do interior do estado de Minas Gerais**, possui 3 auditórios, um deles com capacidade para 1.080 pessoas e outros dois moduláveis, além de salas multiuso, camarins, áreas de serviço e cantinas.

## FICHA TÉCNICA

Clique nos links ao lado e retorne à página da categoria.



- Capacidade:** 8 mil pessoas  
**Estacionamento:** 1.200 vagas  
**Eventos já recebidos:**
- Shows e festivais de música
  - Congressos, palestras e seminários
  - Feiras e exposições



**Endereço:** R. Cel. Mario Cordeiro, 404-550 - Pampulhinha, Teófilo Otoni - MG  
**Telefone:** +55 (33) 3523-6255

# ROTA DE CICLOTURISMO MINAS GERAIS-BAHIA



A rota liga **Minas Gerais à Bahia** e é um atrativo turístico famoso da região, sendo também utilizada para receber competições de Mountain Bike.

A rota se estende por **340 km**, segue os trilhos ferroviários que ligavam os dois estados por meio da antiga Maria Fumaça, passando por lindas paisagens naturais e culturais dos Vales do Jequitinhonha e Mucuri e do Sul da Bahia.

## FICHA TÉCNICA

**Contato:** Prefeitura de Teófilo Otoni  
**Telefone:** +55 (33) 3536-5800

Clique no link ao lado e retorne à página da categoria.



# LAGOA CENTRAL



Fotógrafo: Moacir Lopes-Junior/Folhapress



Lagoa Santa oferece condições ideais para o desenvolvimento de atletas de alta performance que encontram no município boa infraestrutura, tranquilidade, clima favorável à prática esportiva, lagoa com dimensões que possibilitam treinamentos e competições de nível internacional. Estes são apenas alguns dos motivos pelos quais o local foi escolhido como a **sede de treinamento da Seleção Brasileira de Canoagem Velocidade.**

## FICHA TÉCNICA

**Capacidade:** comporta eventos com mais de 600 atletas

**Dimensões:**

**Raia oficial para treinamento e competições internacionais:** 1500m

**Raia de treinamentos:** 1.000m - Estrutura preparada para diferentes direções de vento.

**Área total:** 7.000 m<sup>2</sup>, terreno no qual será construído o futuro Centro de Treinamento da Canoagem Brasileira

**Eventos já recebidos:**

- Copa Brasil de Canoagem
- Campeonato Brasileiro de Canoagem Velocidade e Paracanoagem
- Campeonato Sul-Americano de Canoagem

**Endereço:** Rua Coronel Benjamin Pinto Alves, nº 11, Joana Darc (esquina com Avenida Getúlio Vargas), Lagoa Santa - MG

**Contato:** Federação Mineira de Canoagem - [femic.esporte@gmail.com](mailto:femic.esporte@gmail.com)

Aurélio Costa (Gestor de Canoagem) - [aurelioadc@yahoo.com.br](mailto:aurelioadc@yahoo.com.br)

**Telefone:** +55 (31) 99713-8429

Clique nos links ao lado e retorne à página da categoria.





# ROTA DOS BANDEIRANTES



Fotografia: Prefeitura de Ouro Branco

A **Rota dos Bandeirantes** percorre inúmeros municípios entre os estados de Minas Gerais, Rio de Janeiro e São Paulo. O objetivo é **manter a tradição dos bandeirantes em descobrir as belezas do estado de Minas Gerais** e roteiros inesquecíveis que contam a riqueza do interior do estado. Os caminhos percorridos se destacam por trilhas, córregos, riachos e montanhas, que além de destacarem a beleza da rota, representam desafios para os visitantes, tornando-a atrativa para aqueles que gostam de aventura.

## FICHA TÉCNICA

### Eventos já recebidos:

Enduro da Independência: a prova tem 04 dias de duração, passando por várias cidades, média de 250 km por dia.

**Contato:** Enduro da Independência - Lúcio

**E-mail:** [contato@endurodaindependencia.com](mailto:contato@endurodaindependencia.com)



Clique nos links ao lado e retorne à página da categoria.



# PRAÇA DE EVENTOS



Fotografia: correiodeminas.com.br

A **Praça de Eventos de Ouro Branco** oferece boa infraestrutura, obras de revitalização foram executadas com reforma completa dos banheiros, a instalação de novos pavilhões, a criação de um salão de jogos, um espaço multiuso e um vestiário. Além disso, também houve intervenções para a renovação das instalações da lanchonete, a readequação das guaritas e entradas da praça, bem como a melhoria das saídas de emergência.

## FICHA TÉCNICA

### Estrutura

- Pavilhão para eventos.
- Vestiários para atletas.
- Salão de jogos.

### Eventos já realizados

- Cerimônia de Premiação do Enduro da Independência 2023.
- Festa da Batata.

**Endereço:** Av. Maria Firmina da Silva, s/n, Ouro Branco - MG

**Contato:** Prefeitura Municipal de Ouro Branco

**Telefone:** +55 (31) 3938-1000



Clique nos links ao lado e retorne à página da categoria.

# TRILHA MARIANA-OURO PRETO



O município de **Mariana é sede de uma das maiores competições de mountain bike no formato maratona do Brasil.** É o local escolhido em razão do potencial das trilhas do município, que oferecem condições ideais para o desenvolvimento da prova de alta performance, com elevações, obstáculos, curvas e saltos. Além disso, o município oferece infraestrutura para receber os atletas na largada e chegada na Praça Gomes Freire.

## FICHA TÉCNICA

Clique nos links ao lado e retorne à página da categoria.



### Eventos já realizados:

- Iron Biker Brasil (mountain bike): competição que já nasceu com o ideal de ser a maior prova de mountain bike do Brasil e a primeira prova no formato maratona do mundo, mais de 32 mil atletas inscritos, aproximadamente 4 mil km percorridos, mais de 30 mil medalhas entregues.

**Contato:** Iron Biker

**E-mail:** [suporte@ironbiker.com.br](mailto:suporte@ironbiker.com.br)

# PRAÇA GOMES FREIRE



Fotografia: turismo.mariana.mg.gov.br

A **Praça Gomes Freire**, também conhecida como **Jardim de Mariana**, está localizada no **centro histórico** de Mariana, possui um coreto, um lago artificial, uma fonte, sendo um importante ponto de referência para a população e para os turistas que visitam a cidade. Quando são realizados eventos no local, podem ser instalados banheiros, pódios, tendas e estrutura para atletas e visitantes.

## FICHA TÉCNICA

Clique nos links ao lado e retorne à página da categoria.



### **Eventos já realizados:**

- Largada e chegada do Iron Biker Brasil, bem como ponto de apoio para os competidores.

**Endereço:** Praça Gomes Freire, rua Dom Viçoso, 2, Mariana - MG

**Contato:** Prefeitura Municipal de Mariana

**Telefone:** +55 (31) 3557-9000

# PICO DO GAVIÃO



Fotografia: picodogaviao.esp.br

O **Pico do Gavião** é um ponto turístico muito popular localizado na divisa de Andradas/MG e Águas da Prata/SP. É um local conhecido por ser **um dos melhores para a prática de voo livre em todo o Brasil**, já que **possibilita a decolagem para todos os quadrantes de ventos**, sendo que a direção de vento predominante é: Nordeste (NE) e Sudoeste (SO). Não é à toa que o Campeonato Pan-Americano de Paragliding será realizado neste pico em 2024.

Localizado a **1.663 metros de altitude**, o Pico do Gavião oferece uma vista impressionante da região, com uma ampla visão da Serra da Mantiqueira, das cidades de Andradas, Poços de Caldas e São João da Boa Vista, além de uma paisagem de tirar o fôlego.

## FICHA TÉCNICA

### Eventos já realizados:

- Paragliding
- Mountain Bike
- Corridas de 14 km

**Endereço:** Águas da Prata, Andradas - MG, 37795-000

**E-mail:** contato@vetor.org.br

**Telefone:** +55 (35) 3731-5537

**Site:** www.fai.org



Clique nos links ao lado e retorne à página da categoria.

[eventosemminas@governo.mg.gov.br](mailto:eventosemminas@governo.mg.gov.br)

[@visiteminasgerais](https://www.instagram.com/visiteminasgerais)

[www.minasgerais.com.br](http://www.minasgerais.com.br)

---



**MINAS  
GERAIS**

GOVERNO  
DIFERENTE.  
ESTADO  
EFICIENTE.



# Minas EVENTS

---



**MINAS  
GERAIS**

GOVERNO  
DIFERENTE.  
ESTADO  
EFICIENTE.







# OUR MANY, MINAS GERAIS...

- ▶ ...elected **the most welcoming state in Brazil** and one of the most welcoming regions in the world.
- ▶ ...Brazil's **leading state in tourism** growth in 2023.
- ▶ ...the **best destination for historic and nature tourism.**
- ▶ ...one of the **finest gastronomies** in the world and voted the best in Brazil.



The state in which the GDP breaks historic records, growing above the national average, has an excellent infrastructure, a wide diversity of activities, natural potential, recognized identity and cultural expression, economic importance and a huge potential of public to receive the best and biggest events in the planet!



# DISCOVER MINAS GERAIS...

▶ *Click on the name of the municipality to be directed to the page with more information about it.*

## MUNICIPALITY

BELO HORIZONTE

MONTES CLAROS

ANDRADAS

ARAXÁ

TEÓFILO OTONI

LAGOA SANTA

JUIZ DE FORA

MARIANA

UBERLÂNDIA

OURO BRANCO



# DISCOVER MINAS GERAIS...

▶ *Click on the type of event to be directed to the page with more information about it.*

## EVENTS CATEGORIES

SPORTS COMPETITIONS

CONCERTS

FESTIVALS

OPERAS

FAIRS, CONGRESSES AND  
CONFERENCES

EXHIBITIONS





# CULTURAL HERITAGE

**Four of the 13 Brazilian monuments elected by UNESCO as World Heritage Sites are located in Minas Gerais.**

Minas Gerais is the Brazilian state with the largest number of monuments elected by UNESCO as World Heritage Sites:

- ▶ **Historic Town of Ouro Preto**
- ▶ **Sanctuary of Bom Jesus de Matosinhos in Congonhas**
- ▶ **Historic Centre of the Town of Diamantina**
- ▶ **Pampulha Modern Ensemble**



**Declared as an Intangible Cultural Heritage of Minas Gerais, the local gastronomy is one of the main cultural experiences offered by the state.**

Freshly brewed coffee, cured cheese on the table and a tray of cornmeal bread and pão de queijo coming out of the oven. For lunch, ribs with ora-pro-nobis, angu, tutu de feijão, braised kale and canjiquinha on the wood-burning stove - these delights are just some of the elements that truly translate Minas Gerais' gastronomy. The diverse possibilities of the "cuisines of Minas" manage to represent, at the same time, the rich history of the state and its potential in gastronomic tourism and the creative industry.

<https://www.mg.gov.br/pagina/gastronomia-mineira>

# NATURAL POTENTIAL

The different forms of terrain in Minas Gerais, together with soil and climate specificities, have led to a wide range of landscapes, covered with characteristic vegetation and adapted to each of the countless environments within the domain of **three Brazilian biomes:**

- ▶ **Atlantic Forest**
- ▶ **Caatinga**
- ▶ **Cerrado**

<http://www.ief.mg.gov.br/florestas>



There are **44 natural parks distributed in Minas Gerais**. Its diversity of biomes offers the national and international markets significant opportunities for business, entrepreneurship and events.



As well as hosting the **Inhotim Institute, the largest open-air museum in the world**, Minas Gerais has been hosting sports events and competitions of international importance, such as the **Pan American Paragliding Championship**, the **World Paragliding Championship** and the **International Mountain Bike Cup**.

# #YOUREVENTINMINASGERAIS

**Minas Gerais stands out when it comes to efficiency, transparency and safety.**

**Amongst the safest states in Brazil** according to more than 80% of Minas Gerais' citizens, it is also the country's **second largest consumer market** and **one of the most transparent federations** in the country.



**Its economic freedom is anchored by a safe and simplified business environment, currently counting on fast processes to accelerate new businesses, with a focus on results.**

No wonder the state breaks records in attracting investment and is becoming one of **the best places in Brazil to do business.**





**MINAS  
GERAIS**

GOVERNO  
DIFERENTE.  
ESTADO  
EFICIENTE.

# A GLIMPSE OF THE ENTREPRENEURIAL POTENTIAL OF OUR MUNICIPALITIES...

---



Click here and return to the Municipalities menu.



# BELO HORIZONTE

**The capital of Minas Gerais is the sixth most populous city in the country**, with over 2.3 million inhabitants (IBGE, 2022). It is part of the list of World Heritage Sites, a title awarded by UNESCO to the Pampulha Modern Ensemble, and was voted Creative City of Gastronomy. It has adequate infrastructure to receive large numbers of visitors, as well as numerous cultural activities aimed at different audiences and preferences.

## INFRASTRUCTURE & LOGISTICS



Photographer: André Bernardes

**220 hotels that range from budget and business to luxury ones.**

**1,410 beds available per thousand inhabitants.**

**BH is the sixth Brazilian capital with the best traffic, and the estimated travel time per 10 km in the capital is 22 minutes and 10 seconds (TRAFFIC INDEX, 2024).**

**Wide range of vehicles, such as taxis and app-based cars, as well as public transport (there are an estimated 6,085 taxis in operation, in addition to app-based services).**

**The public transport system works in a network format, connecting bus lines through integration and transfer stations, providing access to all areas of the city.**

**All the bus lines of the city system are also integrated with the subway (BHTRANS, 2023).**

Click here and return to the Municipalities menu.



# BELO HORIZONTE

## MAIN ATTRACTIONS



Photographer: Pedro Vieira

Considered **THE WORLD CAPITAL OF BARS**, given that it is home to more than 12 thousand pubs, which vary in styles, sizes and public.

**UNESCO CREATIVE CITY FOR ITS GASTRONOMY**, with typical Minas Gerais dishes such as pão de queijo, cheese, cachaça, coffee, craft beers, chicken with okra and liver with jiló.

The **LIBERTY CIRCUIT** is an ensemble of cultural spaces located around the Liberty Square, which brings together approximately 22 cultural spaces, among museums, the public archive, the library, as well as cultural and training centers.

The **PAMPULHA MODERN ENSEMBLE** is a UNESCO World Heritage Site and the first cultural property to be awarded the title of Modern Heritage Cultural Landscape.

**MERCADO CENTRAL**, located in the heart of Belo Horizonte, is a meeting point for tourists and locals who want to discover the typical dishes, handicrafts and other manifestations of Minas Gerais culture, as well as enjoy a good beer and appetizers.

## FACILITIES

Click on the name of the equipment to be redirected to the page with more information about it.

**Mineirinho**

**Mineirão**

**Arena MRV**

**Expominas**

**Minascentro**

**Sala Minas Gerais**

**Palácio das Artes**

**Serraria Souza Pinto**

**SESC Palladium**

**Arena Hall**

Click here and return to the Municipalities menu.



# ARAXÁ

Located in a region called Triângulo Mineiro (Minas Gerais Triangle), the city of Araxá has **the largest niobium reserve in the world**, but also stands out for its phosphate mining, as well as being home to important fertilizer production companies, which stimulate job creation and development in the city. Known as the “**City of Waters**”, Araxá attracts hundreds of tourists who want to discover the healing properties of its **thermal waters**. The sulphurous and radioactive springs are used for medicinal, energizing and aesthetic purposes.

## INFRASTRUCTURE & LOGISTICS

Geographically positioned between major national markets such as São Paulo, Belo Horizonte, Rio de Janeiro, and Goiânia.

2,700 beds, including hotels and inns.

App-based cars em Araxá: Uber, Te Levo Mobile, Ubiz Car, as well as taxis.

## MAIN ATTRACTIONS

The **ARAXÁ HYDROTHERMAL COMPLEX** is made up of ancient terrain, from the Archaean and Algonkian periods, of volcanic origin, rich in ores and mineral waters;

The city offers **A VARIETY OF TOURS** aimed at getting to know locally produced cheeses, ground coffees, and cachaças, as well as options of degustation tours;

Click here and return to the Municipalities menu.



# ARAXÁ

## MAIN ATTRACTIONS



Photographer: Sérgio Mourão

Excellent sites for **ADVENTURE ACTIVITIES** such as rappelling and climbing, due to its geography composed by mountains and boulders.

**SERRA DA BOCAINA**, one of the most praised peaks in Brazil.

**ADVENTURE SPORTS:** climbing, hiking, trekking, mountain biking, downhill, rappelling and free flying.

**CALMON BARRETO CULTURAL FOUNDATION:** housed in a building considered to be part of Araxá's heritage, the foundation aims at strengthening the municipality's cultural manifestations, as well as building and disseminating the community's historical memory.

The **BARREIRO COMPLEX** is located among the hills and is surrounded by a beautiful green area. It has a national reputation for the medicinal power of its waters and mud, as well as hosting a beautiful hydro-mineral resort.

The **ARAXÁ MEMORIAL** was created with the aim of paying tribute to and bringing together furniture, objects and photos of citizens who were and are important to the city's history.

## FACILITIES

Click on the name of the equipment to be redirected to the page with more information about it.

[Expominas](#)

[Barreiro Complex](#)

Click here and return to the Municipalities menu.



# JUIZ DE FORA

One of the Brazilian cities with the **best quality of life** index and one of **the highest life expectancy** rates in Brazil. It occupies a leading position in Minas Gerais in terms of quality of life and investment, being an important business hub in the state, as well as a reference center for technology and industrial development. It is **the fourth largest municipality in Minas Gerais** and the largest in the Zona da Mata region, with approximately 540,000 inhabitants (IBGE, 2022).

## INFRASTRUCTURE & LOGISTICS



Photographer: Carlos Mendonça

Strategically located between Belo Horizonte and Rio de Janeiro, and due to its proximity with Rio de Janeiro, Juiz de Fora is considered a link between both states (the distance between Juiz de Fora and Rio de Janeiro is 181 km and between Juiz de Fora and Belo Horizonte is 261 km).

More than 6,000 beds are available for visitors (PJF, 2020) in a hotel network that offers high quality services.

There are 500 food establishments and around 800 bars.

Taxis and app-based cars are easily found, especially Uber and 99.


Variety of transfer service to Presidente Itamar Franco regional airport and car rental companies.

Click here and return to the Municipalities menu.



# JUIZ DE FORA

## MAIN ATTRACTIONS



Photographer: Carlos Mendonça

The **MARIANO PROCÓPIO MUSEUM**, a symbol of Brazil's memory, is the result of the efforts of collector Alfredo Ferreira Lage and today houses around 53,000 objects of historical, artistic and scientific value.

The **MURILO MENDES MUSEUM OF MODERN ART** belongs to the Federal University of Juiz de Fora (UFJF) and houses the library and visual arts collection of the writer Murilo Mendes.

The **LAJINHA PARK** is one of the municipality's remaining Atlantic Forest areas, there are hiking trails open to visitors, classified with a light degree of difficulty.

The **MUNICIPAL PARK** is one of the city's most recent attractions and offers an excellent structure for leisure, entertainment and sports. It stands out for having the first public aquatic complex in the city of Juiz de Fora.

There are three receptive tour operators and two operators specializing in regional ecotourism, eight bureaux de change, as well as bank branches that carry out exchange operations.

## FACILITIES

Click on the name of the equipment to be redirected to the page with more information about it.

**Expominas**

**Theater Paschoal Carlos Magno**

**Cine-Theatro Central**

**Terrazzo**

**Municipal Stadium Radialista Mário Helênio**

**Municipal Gymnasium Jornalista Antônio Marcos Nazaré Campos**



Click here and return to the Municipalities menu.



# UBERLÂNDIA

Uberlândia is a synonym for modernity, development and organization, combined with the most expressive of Minas Gerais' traditions of hospitality, history, culture and art.

Located in the region known as Triângulo Mineiro (Minas Gerais Triangle), it is **the largest city in the region** and **the second largest city in the state of Minas Gerais**, with approximately 700,000 inhabitants. It stands out among the cities in Minas Gerais with one of the highest levels of development in the areas of health, education, employment and income.

## INFRASTRUCTURE & LOGISTICS



Photography: Assessoria de Comunicação

It has the 2nd largest airport of Minas Gerais, in terms of people flow.

Important logistics hub, being an important link between Brazil's coast and interior.

45 hotels, including 40 in the urban area and 5 in the countryside.

4,669 beds, 123 of which are adapted for people with special needs, in 22 hotels; 2,519 rooms, 119 of which are adapted for people with special needs, spread over 25 hotels.

Click here and return to the Municipalities menu.



# UBERLÂNDIA

## MAIN ATTRACTIONS



Photographer: Evandro Rodney

The **CUISINE FROM THE CERRADO** is a characteristic of Uberlândia, which brings together typical dishes from Minas Gerais, prepared with traditional ingredients from the state, such as chicken with okra and feijão tropeiro.

The **SABIÁ PARK** offers a range of leisure and sporting activities and is equipped with running and walking tracks, as well as courts, swimming pools, fields, an aquarium and a zoo.

The **MUNICIPAL MARKET** is one of the city's most visited tourist attractions and is home to the region's traditional and homemade products.

The **MUNICIPAL MUSEUM OF UBERLÂNDIA** is housed in the Palácio dos Leões (Palace of the Lions), one of Uberlândia's historic landmarks, which, along with the bandstand, has been listed as an architectural ensemble.

## FACILITIES

Click on the name of the equipment to be redirected to the page with more information about it.

**Parque do Sabiá Sports Complex**

**Municipal Theatre**

**Municipal Stadium Parque do Sabiá**

**Center Convention**

**Gymnasium Sabiazinho**

**Municipal Market's Cultural Space**

Click here and return to the Municipalities menu.



# MONTES CLAROS

**The fifth largest municipality in the state of Minas Gerais** in terms of resident population, with around 414,000 inhabitants (IBGE, 2022), Montes Claros is considered a development hub in the northern region of the state, having influence over other cities in the region as well as in the south of the state of Bahia.

It is a city where **business tourism** is predominant, hosting corporate events and fairs, with the capacity to spawn new businesses and strengthen the provision of services.

## INFRASTRUCTURE & LOGISTICS



Photographer: Márcio Ribeiro

In close proximity to the south of Bahia, Montes Claros is an important route for transporting products and is considered to be the country's second largest road junction.

In terms of air transportation, the Mário Ribeiro airport has infrastructure to support the operation of large aircraft. The distances from Montes Claros to major Brazilian urban centers are:

Montes Claros - BH: 430 km - 1h15 (by plane)

Montes Claros - SP: 985 km - 1h45 (by plane)

Montes Claros - RJ: 857 km - 3h (by plane)

Montes Claros - Porto Seguro: 705 km - 1h30 (by plane)

Montes Claros - Recife: 1.664 km - 4h30 (by plane)

Montes Claros has approximately 45 lodging facilities in the hotel category, accounting for approximately 1,350 available beds.

Click here and return to the Municipalities menu.



# MONTES CLAROS

## MAIN ATTRACTIONS



Photographer: Evandro Rodney

The **MUNICIPAL MARKET** offers visitors a variety of regional flavors, such as cachaça, curd cheese, carne de sol (sun-dried meat), homemade sweets and pequi, as well as a wide range of handicrafts.

The **REGIONAL MUSEUM** brings together rare pieces that depict the region's history, contributing to the dissemination of records from the material and immaterial culture of the northern of Minas Gerais.

The **ARTISAN FAIR**, one of the most famous in the city, is held on Sundays at Matriz Square and is well worth a visit.

**LAPA GRANDE PARK** is an ideal place to enjoy great hiking and cycling trails, several rupestrian paintings and a complex of caves.

The **CASA DO ARTESÃO (ARTISAN HOUSE)** has art and craft stores, promoting the cultural and commercial exchange between its artisans and other cities in Minas Gerais, Brazil and abroad.

## FACILITIES

*Click on the name of the equipment to be redirected to the page with more information about it.*

**Hermes de Paula Cultural Center**

**João Alencar Athayde Exhibition Park**

Click here and return to the Municipalities menu.



# TEÓFILO OTONI

**Located in the northeast of the state of Minas Gerais, Teófilo Otoni is the largest city in the Mucuri Valley**, a region located right on the border between three states: Minas Gerais, Espírito Santo and Bahia. The city is the main economic center in the northeast of Minas Gerais and is also the most important center for cutting and selling precious and semi-precious stones in the country, being known as the **“World Capital of Precious Stones”**. Teófilo Otoni has a **plural gastronomy**, with a strong influence of cultures such as Lebanese, German and from the state of Bahia, as well as the typical cuisine of the interior of Minas Gerais, which together result in tasty and varied dishes.

## INFRASTRUCTURE & LOGISTICS

**Kemil Kumaira Municipal Airport, with capacity for small aircraft, offers charter flights and a regular line to the state capital.**

### **Main distances:**

**Teófilo Otoni - Belo Horizonte: 450 km - 1h30 (by plane)**

**Teófilo Otoni - Rio de Janeiro: 730 km - 5h15 (by plane)**

**Teófilo Otoni - São Paulo: 1.050 km - 3h30 (by plane)**

**Teófilo Otoni - Salvador: 900 km - 4h (by plane)**

**990 food establishments, including bars and restaurants.**



Photographer: Sérgio Mourão

Click here and return to the Municipalities menu.



# TEÓFILO OTONI

## MAIN ATTRACTIONS



Photographer: Sérgio Mourão

**“PEDRA D’ÁGUA” WATERFALL**, in the Mucuri District.

**ALEMOA WATERFALL**, a freshwater beach formed by the Mucuri River.

The **MUNICIPAL MARKET** occupies an entire block and is a place where you can find products from the countryside, as well as delicacies from the region’s typical cuisine, such as cheese, flour, honey, rapadura, carne de sol (“sun-dried meat”) and handicrafts.

With architecture from the early 20th century, **CASARÃO DO SESC CULTURAL SPACE** hosts exhibitions of plastic and visual arts, workshops, as well as artistic and cultural presentations.

**ACCOMPEDRAS** is an organized space where precious and semi-precious stones, as well as mineral handicrafts can be found for sale.

At the **BELA VISTA COVERED MARKET** you can find the city’s most famous sun-dried meat with manioc, a typical delicacy of the region.

## FACILITIES

*Click on the name of the equipment to be redirected to the page with more information about it.*

**Expominas**

**Minas Gerais-Bahia Cycle Tourism Route**

Click here and return to the Municipalities menu.



# MARIANA

Located in the central region of Minas Gerais, **Mariana is a historic city known for having been the first village, town and capital of the state.** With an important historical and cultural heritage, Mariana attracts visitors interested in visiting its baroque churches and colonial mansions, preserving an important part of the history of colonial Brazil. In addition, the city has great potential for hosting large-scale events, with an infrastructure prepared to welcome tourists from all over the world.

## INFRASTRUCTURE & LOGISTICS



Photographer: Pedro Vilela

**Strategic location near Belo Horizonte and historic cities, such as Ouro Preto and Congonhas.**

**900 available beds, distributed among lodges like hotels, inns and hostels.**

**Efficient urban transportation with taxi options and car-based apps, like Uber.**



Click here and return to the Municipalities menu.



# MARIANA

## MAIN ATTRACTIONS



Photographer: Pedro Vilela

Preserved **HISTORIC CENTER** with Baroque churches such as the Sé Cathedral, the Church of São Francisco de Assis and the Carmo Church.

**MUSIC MUSEUM**, which houses a collection of rare musical instruments.

**MINA DA PASSAGEM**, one of the largest gold mines open to visitors in the world.

Steam train rides along the **ESTRADA REAL**, offering a historic journey between Mariana and Ouro Preto.

Local **HANDICRAFT FAIR**, with traditional products from the region, such as ceramics, weaving and lace.

Local **GASTRONOMY** rich in flavors from Minas Gerais, especially cheeses, sweets and traditional food from Minas Gerais.

## FACILITIES

*Click on the name of the equipment to be redirected to the page with more information about it.*

[Mariana-Ouro Preto Trail](#)

[Gomes Freire Square](#)

Click here and return to the Municipalities menu.



# OURO BRANCO

**Ouro Branco**, located in the central region of Minas Gerais, is a city that carries in its name the history of **gold mining that marked the region**. In addition to its rich history, the city stands out for its infrastructure prepared to host large-scale events, offering visitors comfort and convenience.

## INFRASTRUCTURE & LOGISTICS



Photographer: John Brandão

**Strategic location near the capital Belo Horizonte and the historic city of Ouro Preto.**

**500 available beds in hotels and inns.**

**Good range of bars, restaurants and urban transport services.**

Click here and return to the Municipalities menu.



# OURO BRANCO

## MAIN ATTRACTIONS



Photographer: John Brandão

**OURO BRANCO CULTURAL HOUSE**, a space dedicated to the preservation of local culture, with exhibitions, theater and musical performances.

**MATRIZ DE SANTO ANTÔNIO CHURCH**, built in the 18th century, is one of the city's main tourist attractions.

**CACHOEIRA DO CAMPO ECOLOGICAL PARK**, a green area with walking trails, waterfalls and spaces for outdoor activities.

**LOCAL ARTISAN FAIR**, with typical products from the region, such as ceramics, embroidery and homemade sweets.

**VARIED LOCAL CUISINE**, especially dishes from Minas Gerais, such as feijão tropeiro (tropeiro beans), tutu à mineira (beans with manioc flour), and the traditional pão de queijo (cheese bread).

## FACILITIES

*Click on the name of the equipment to be redirected to the page with more information about it.*

[Bandeirantes Route](#)

[Square of Events](#)

Click here and return to the Municipalities menu.



# ANDRADAS

**Andradas**, located in the southern region of Minas Gerais, is known as the **“Land of Wine”** due to its tradition in the production of wines and sparkling wines of high quality. The city also stands out for its natural beauty and for offering visitors a complete infrastructure for large-scale events.

## INFRASTRUCTURE & LOGISTICS



Photographer: Sérgio Mourão

**Strategic location near cities such as Poços de Caldas and Águas de Lindóia.**

**700 beds available in establishments between hotels, inns and chalets.**

**Good range of bars, restaurants and urban transport services.**

Click here and return to the Municipalities menu.



# ANDRADAS

## MAIN ATTRACTIONS



Photographer: Sérgio Mourão

The **WINE ROUTE**, which includes visits to wineries, tastings and the chance to take part in the grape harvest.

**ANTÔNIO JOAQUIM DE MOURA ANDRADE MUNICIPAL PARK**, a green area with trails, lakes and spaces for sports activities.

**MIRANTE DO CRUZEIRO**, which offers a panoramic view of the city and its surrounding mountains.

**GAVIÃO WATERFALL**, one of Andradas' main natural attractions, which is composed by a cascade that falls forming natural pools.

**CULTURAL CENTER**, with exhibitions, theatrical and musical performances, as well as courses and workshops.

**VARIED LOCAL GASTRONOMY**, especially traditional dishes from Minas Gerais and local products such as cheeses, sweets and sausages.

## FACILITIES

*Click on the name of the equipment to be redirected to the page with more information about it.*

**Pico do Gavião (Hawk's Peak)**

Click here and return to the Municipalities menu.



# LAGOA SANTA

Located in the metropolitan region of Belo Horizonte, **Lagoa Santa** is known for its natural beauty, such as lakes, caves and caverns, as well as its archaeological heritage, which includes **important paleontological and archaeological sites**. The city offers a complete infrastructure to host large-scale events, with comfort and convenience for visitors.

Given its prominence in the practice of sports in the area of the Central lake, Lagoa Santa has been chosen as **the training center for the Brazilian Speed Canoeing Team**. The training sessions that began in 2014 opened up a new phase for Brazilian canoeing. Over these 10 years in Minas Gerais, the national team has won its first 4 Olympic medals, as well as countless other international achievements.

## INFRASTRUCTURE & LOGISTICS



Photographer: Sérgio Mourão

**Strategic location near the capital Belo Horizonte and Confins International Airport.**

**1,200 available beds available among hotels, inns and resorts.**

**Good range of bars, restaurants and urban transport services.**

Click here and return to the Municipalities menu.



# LAGOA SANTA

## MAIN ATTRACTIONS



Photographer: Evandro Rodney

**LAPINHA CAVE**, one of the largest caves in the region, with rock formations and rupestrian paintings.

**CENTRAL LAKE**, the city's postcard, it is an ideal site for the practice of sports, as well as activities such as boating and fishing.

**SUMIDOURO STATE PARK**, an environmental preservation area with walking trails, waterfalls and archaeological sites.

**PETER LUND MUSEUM**, dedicated to preserving the region's archaeological and paleontological heritage.

**LOCAL ARTISAN FAIR**, with typical products from the region, such as ceramics, embroidery and homemade sweets.

**DIVERSE LOCAL CUISINE**, with highlights including traditional dishes from Minas Gerais and freshwater fish such as surubim and pacu.

## FACILITIES

*Click on the name of the equipment to be redirected to the page with more information about it.*

**Central Lake**





**MINAS  
GERAIS**

GOVERNO  
DIFERENTE.  
ESTADO  
EFICIENTE.

# FACILITIES

---

There are many attributes that make Minas Gerais a safe, solid, simple and promising market for holding events of all sizes, modalities and audiences.



# FACILITIES

▶ *Click on the name of the facility to be redirected to the page with more information about it.*



## SPORTS COMPETITIONS

**Mineirão** - Belo Horizonte (football matches)

**Mineirinho** - Belo Horizonte (volleyball, basketball, handball, futsal)

**Arena MRV** - Belo Horizonte (football matches)

**Barreiro Complex** - Araxá (mountain bike)

**Municipal Stadium Radialista Mário Heleno** - Juiz de Fora (football matches)

**Municipal Gymnasium Jornalista Antônio Marcos Nazaré Campos** - Juiz de Fora (volleyball, basketball, handball, futsal, tennis, UFC)

**Parque do Sabiá Sports Complex** - Uberlândia (races)

**Municipal Stadium Parque do Sabiá** - Uberlândia (football matches)

**Gymnasium Sabiazinho** - Uberlândia (volleyball, basketball, handball, futsal, tennis, UFC)

**Minas Gerais-Bahia Cycle Tourism Route** - Teófilo Otoni (mountain bike)

**Mariana-Ouro Preto Trail** - Mariana (mountain bike)

**Gomes Freire Square** - Mariana (mountain bike)

**Bandeirantes Route** - Ouro Branco (enduro)

**Square of Events** - Ouro Branco

**Pico do Gavião (Hawk's Peak)** - Andradas (paragliding)

**Central Lake** - Lagoa Santa (canoeing)

# FACILITIES

▶ *Click on the name of the facility to be redirected to the page with more information about it.*



## CONCERTS AND FESTIVALS

**Mineirão** - Belo Horizonte

**Mineirinho** - Belo Horizonte

**Arena MRV** - Belo Horizonte

**Expominas** - Belo Horizonte

**Sala Minas Gerais** - Belo Horizonte

**Palácio das Artes** (Arts Palace) - Belo Horizonte

**Serraria Souza Pinto** - Belo Horizonte

**SESC Palladium** - Belo Horizonte

**Arena Hall** - Belo Horizonte

**Expominas** - Araxá

**Barreiro Complex** - Araxá

**Expominas** - Juiz de Fora

**Theater Paschoal Carlos Magno** - Juiz de Fora

**Cine-Theatro Central** - Juiz de Fora

**Terrazzo** - Juiz de Fora

**Municipal Stadium Radialista Mário Heleno** - Juiz de Fora

**Municipal Gymnasium Jornalista Antônio Marcos Nazaré Campos** - Juiz de Fora

**Municipal Stadium Parque do Sabiá** - Uberlândia

**Gymnasium Sabiazinho** - Uberlândia

**Municipal Theater** - Uberlândia

**Center Convention** - Uberlândia

**Municipal Market's Cultural Space** - Uberlândia

**Hermes de Paula Cultural Center** - Montes Claros

**João Alencar Athayde Exhibition Park** - Montes Claros

**Expominas** - Teófilo Otoni

# FACILITIES

---

▶ *Click on the name of the facility to be redirected to the page with more information about it.*



## OPERAS

**Sala Minas Gerais** - Belo Horizonte

**Palácio das Artes** - Belo Horizonte

**Theater Paschoal Carlos Magno** - Juiz de Fora

**Cine-Theatro Central** - Juiz de Fora

**Municipal Theater** - Uberlândia

# FACILITIES

▶ *Click on the name of the facility to be redirected to the page with more information about it.*



## FAIRS, CONGRESSES, CONFERENCES AND EXHIBITIONS

**Mineirinho** - Belo Horizonte

**Expominas** - Belo Horizonte

**Minascentro** - Belo Horizonte

**Sala Minas Gerais** - Belo Horizonte

**Palácio das Artes** - Belo Horizonte

**Serraria Souza Pinto** - Belo Horizonte

**SESC Palladium** - Belo Horizonte

**Arena Hall** - Belo Horizonte

**Expominas** - Araxá

**Barreiro Complex** - Araxá

**Expominas** - Juiz de Fora

**Terrazzo** - Juiz de Fora

**Theatre Paschoal Carlos Magno** - Juiz de Fora

**Center Convention** - Uberlândia

**Municipal Market's Cultural Space** - Uberlândia

**João Alencar Athayde Exhibition Park** - Montes Claros

**Expominas** - Teófilo Otoni

# MINEIRINHO



Photographer: Pedro Vilela

**Mineirinho is one of the largest indoor multi-sport gymnasiums in the world** and has been the venue for countless sporting competitions and concerts. It is part of the Pampulha architectural complex, a World Heritage Site, and has a striking façade made up of 48 concrete columns. Mineirinho is a multi-purpose gymnasium with more than 60 accommodation rooms (Agência Minas, 2022).

## SPECIFICATIONS:

**Capacity:** 20,000 people

**Indoor area:** 56,000 m<sup>2</sup>

**Outdoor area:** 75,000 m<sup>2</sup>

### Events hosted:

- Sports competitions (volleyball, martial arts, futsal, tennis, UFC, olympic gymnastics)
- Concerts and music festivals
- Folk fairs
- "On Ice" presentations
- Cirque du Soleil



**Address:** Av. Antônio Abrahão Caram, 1000, São Luiz, Belo Horizonte

**E-mail:** atendimento@mineirinhoficial.com.br

**Website:** <https://mineirinhoficial.com.br/>

Click on the links below to return to the category page.

# MINEIRÃO



Photography: mineirao.com.br

Inaugurated in 1965, Mineirão is **one of the great stadiums of Minas Gerais**, and a landmark for the state's football fans. Mineirão has extensive technology implemented throughout its complex, especially the intelligent lighting system and the ambient sound system, which has approximately 3,000 speakers. With infrastructure and security, the Esplanade also has a beautiful view of the Pampulha Lake. The Mineirão's parking lot has capacity for 3,238 vehicles.

## SPECIFICATIONS:

**Capacity:** 62,000 people

**Esplanade area:** 80,000 m<sup>2</sup>

### Events hosted:

- Sports competitions (football matches, in special the games of the 2014 Men's World Cup)
- Concerts: can be held on the esplanade or inside the stadium
- Music festivals



**Address:** Av. Antônio Abrahão Caram, 1001, São José, Belo Horizonte - MG

**Phone number:** +55 (31) 3499-4333

**E-mail:** atendimento@estadiomineirao.com.br

**Website:** <https://mineirao.com.br/>



Click on the links below to return to the category page.



# ARENA MRV

Photography: Divulgação / @Arena MRV



Inaugurated in 2023, the capital's most recent football stadium, the Arena MRV was designed to be the home of Clube Atlético Mineiro as well as the **most modern, technological, inclusive and sustainable arena in Latin America**. No wonder it was chosen as the stadium of the year for 2023, ahead of 4 European stadiums, in the top 5. The arena has 42 bars and snack bars, around 2,300 parking spaces and seven kitchens.

## SPECIFICATIONS:

**Capacity:** 46,000 people

**Esplanade area:** 46,000 m<sup>2</sup>

### Events hosted:

- Football matches
- Concerts



Click on the links below to return to the category page.

**Address:** Rua Cristina Maria de Assis, 202, Califórnia, Belo Horizonte - MG

**Website:** <https://www.arenamrv.com.br/contato/>

# EXPOMINAS



Photography: expominasbh.com.br

The Expominas complex was designed according to international standards and the most **modern technique for modular and multifunctional spaces on the market**. It has three continuous and modular pavilions, with a complete structure including bars, support rooms and four bathroom blocks. Expominas also stands out for its **strategic location** and accessibility for people with disabilities or walking difficulties.

## SPECIFICATIONS:

**Capacity:** 45,000 people

**Built area:** 72,000 m<sup>2</sup>

**Events area:** 30,000 m<sup>2</sup>

**Events hosted:**

- Fairs
- Exhibitions
- Congresses
- Concerts
- Corporate and social events



**Address:** Av. Amazonas, 6200 – Gameleira, Belo Horizonte – MG

**Phone number:** (31) 3332-2744

**Website:** <https://expominasbh.com.br/>

Click on the links below to return to the category page.



# MINASCENTRO



Photography: minascentro.net



Considered a **municipal Heritage Site in the center of Belo Horizonte**, Minascentro is a neoclassical building with a listed façade. The building combines **tradition and versatility**, with an interior that can be adapted and prepared to host events of various shapes and sizes. The space is divided into auditoriums, multipurpose rooms, exhibition areas, outdoor areas and a large open hall.

**SPECIFICATIONS:** **Capacity:** 8,000 people

**Total area:** 23,000 m<sup>2</sup>

**Events hosted:**

- Congresses and seminars
- Fairs
- Exhibitions

**Address:** Rua Curitiba, 1264, Centro, Belo Horizonte - MG

**Phone number:** (31) 98488-0373 / (31) 98484-3950

**E-mail:** contato@minascentro.net

**Website:** <https://www.minascentro.net/>

Click on the links below to return to the category page.



# SALA MINAS GERAIS



Photography: filarmonica.art.br

Sala Minas Gerais is a sensitive listening space, capable of broadening the experience of listening to the Minas Gerais Philharmonic Orchestra, with a **great orchestral infrastructure**. All of Sala Minas Gerais' internal spaces are air-conditioned and it has a **complete studio for recording and broadcasting events**. It is located in an area with privileged access from the city's main road corridors and has spaces for wheelchair users and a covered parking lot with capacity for 436 vehicles.

## SPECIFICATIONS: **Capacity:** 1,448 people

**Area:** 1,692 m<sup>2</sup>

### **Events hosted:**

- Concerts
- Instrumental music groups
- Choirs, groups and vocal ensembles
- Congresses, seminars, conferences and lectures
- Awards and tributes



**Address:** Rua Tenente Brito Melo, 1090, Barro Preto, Belo Horizonte - MG

**Phone number:** +55 (31) 3219-9000

**E-mail:** contato@filarmonica.art.br

**Website:** <https://filarmonica.art.br/sala-minas-gerais/>

Click on the links below to return to the category page.



# PALÁCIO DAS ARTES (ARTS PALACE)



Photographer: Paulo Lacerda

The Palácio das Artes is the **greatest cultural training, production and dissemination center in Minas Gerais and one of the largest institutions in Latin America with this profile.** As it is a diverse and multicultural environment, it is a meeting point for conductors, artistic directors, filmmakers, curators, producers and art students, where it is possible to have contact with all the different artistic activities.

## SPECIFICATIONS:

### Events hosted:

- Theater performances
- Audiovisual exhibitions
- Cinema festivals
- Congresses, conferences
- Open-air and indoors art exhibitions



**Address:** Av. Afonso Pena, 1537, Centro, Belo Horizonte - MG

**Phone number:** +55 (31) 3236-7400

**Website:** <https://fcs.mg.gov.br/espacos-culturais/palacio-das-artes/>

Click on the links below to return to the category page.

# SERRARIA SOUZA PINTO



Photography: minasgerais.com.br



Built in 1912, it is one of the few remaining buildings from the early days of Belo Horizonte's history. It was founded as a company with the aim of supplying the materials needed to build the capital of Minas Gerais. **The building is of historical and cultural importance to Belo Horizonte and is part of the architectural ensemble of Praça da Estação (Station Square), whose façade is listed by the municipal Historical Heritage.** The building has been restored and adapted to function as a versatile event space, with communal toilets, a pantry and parking for up to 150 vehicles.

**SPECIFICATIONS:** **Capacity:** 5,000 people standing up or 2,500 seated people

**Outdoor area:** 4,320 m<sup>2</sup>

**Indoor area:** 3,826 m<sup>2</sup>

**Events hosted:**

- Fairs e congresses
- Exhibitions
- Concerts
- Festivals



Click on the links below to return to the category page.

**Address:** Av. Assis Chateaubriand, 889, Centro, Belo Horizonte - MG

**Contact:** Fundação Clóvis Salgado (FCS)

**Phone number:** +55 (31) 3236 -7400

# SESC PALLADIUM



Photography: sescmg.com.br/

Located in the center of Belo Horizonte, it is **one of the best-equipped multi-purpose spaces for presentations and events in the country**. It is part of the Liberty Circuit and is an important hub for culture, innovation, education, and creativity in Belo Horizonte.

## SPECIFICATIONS:

### Events hosted:

- Theater and artistic performances
- Concerts
- Film exhibitions
- Debates and lectures



**Address:** Rua Rio de Janeiro, 1046 / Av. Augusto de Lima, 420, Centro, Belo Horizonte - MG

**Phone number:** +55 (31) 3270-8100

**Website:** <https://sescmg.com.br/unidade/sesc-palladium/>

Click on the links below to return to the category page.





# ARENA HALL



**Arena Hall is located in Savassi, one of Belo Horizonte's most traditional and easily accessible areas.** It has a versatile space, which allows it to be set up to suit each type of event. The Arena is equipped with support rooms, bars, dressing rooms and audiovisual solutions, as well as a parking lot with capacity for 70 vehicles, complemented by more than 340 spaces in an adjoining parking lot.

## SPECIFICATIONS:

**Capacity:** 5,000 people

**Area:** 2,500 m<sup>2</sup>

**Events hosted:**

- Fairs
- Lectures
- Concerts
- Theater performances
- Sports events



**Address:** Av. Nossa Sra. do Carmo, 230, Savassi, Belo Horizonte - MG

**Phone number:** +55 (31) 3995.5750

**Website:** <https://www.arenahall.com.br/arena-hall/>

Click on the links below to return to the category page.



# EXPOMINAS ARAXÁ



Expominas Araxá is the **region's main convention center**, offering event promoters and the public an adaptable and structured space for holding various types of events. Outdoors, there is space for large-scale events, such as agricultural fairs and music festivals.

## SPECIFICATIONS:

**Capacity:** 9,000 people

**Area:** 4,000 m<sup>2</sup>

**Parking lot:** 1,050 spots

**Events hosted:**

- Fairs
- Lectures and congresses
- Concerts



**Address:** Av. Tancredo Neves, 30 - Vila Silveria, Araxá - MG

**Phone number:** +55 (31) 98403-4993

**Website:** <http://codemge.com.br/atividades-em-destaque/turismo/turismo-de-negocios/expominas-araxa/>



Click on the links below to return to the category page.

# BARREIRO COMPLEX



Photography: minasgerais.com.br

At the **Barreiro Hydrothermal and Hotel Complex**, there is a structure capable of hosting all kinds of events. Surrounded by buildings that offer visitors a complete experience, the complex has indoor halls as well as ample outdoor spaces for a **variety of activities**.

## SPECIFICATIONS:

### Events hosted:

- Theater plays
- Lecture and seminars
- Dance performances
- Musical presentations
- Mountain Bike competitions

**Grande Hotel Termas de Araxá:** there are halls able to host events such as weddings, graduations, congresses, cultural fairs and conventions.

The natural area that makes up the Complex is a large space where mountain bike competitions take place.

**Address:** R. Águas do Araxá, sn - Barreiro

**Contact:** Grande Hotel

**Phone number:** +55 (34) 3669-7000



Click on the links below to return to the category page.

# EXPOMINAS JUIZ DE FORA



Photography: codemge.com.br

Expominas Juiz de Fora is a **multi-purpose venue** with the infrastructure to host exhibitions, fairs, congresses and conventions, and is **prepared to host outdoor or indoor events**. Its modular and adaptable structure allows six different events to be held simultaneously. It has a pavilion on two floors for fairs and events, which together total 8,340 m<sup>2</sup>, a theater with 1,525 seats, four multipurpose rooms, a noble hall, service and support areas.

## SPECIFICATIONS:

**Capacity:** 13,000 people

**Area:** 15,000 m<sup>2</sup>

**Parking lot:** 1,100 spots

**Events hosted:**

- Fairs, congresses and conventions
- Exhibitions



**Address:** Rodovia BR 040 - km 79, São Pedro, Juiz de Fora - MG

**Phone number:** +55 (32) 3241-2010 | +55 (31) 97135-1811

**Website:** <http://www.codemge.com.br/atividades-em-destaque/turismo/turismo-de-negocios/expominas-juiz-de-fora/>



Click on the links below to return to the category page.



# THEATRE PASCHOAL CARLOS MAGNO



Photography: minasgerais.com.br

Inaugurated in 2018, the Theater Paschoal Carlos Magno was **designed to be Juiz de Fora's municipal theater**. It has a modern, multi-purpose structure that can host dance, theater, musical, audiovisual and circus performances, as well as visual arts exhibitions. The audience has 407 seats, including an area for wheelchair users and special seats for the obese.

## SPECIFICATIONS:

**Capacity:** 400 people

**Events hosted:**

- Theatre plays
- Musical and dance performances
- Audiovisual exhibitions
- Lectures and conferences
- Arts exhibitions



**Address:** R. Gilberto de Alencar, 1 - Centro, Juiz de Fora - MG

**Phone number:** +55 (32) 3239-5870

**E-mail:** [espacos.funalfa@gmail.com](mailto:espacos.funalfa@gmail.com)

Click on the links below to return to the category page.



# CINE-THEATRO CENTRAL



Photography: www2.ufjf.br

The **large audience capacity** and the stage designed to host the most diverse shows make the Cine-Theatro Central a privileged space that is part of Juiz de Fora's history. The architectural and ornamental beauty of the Cine-Theatro, which combines classical features in its interior and eclectic and art deco influences on the façade, **makes it one of Juiz de Fora's main cultural heritage sites**, having been listed by the National Historical and Artistic Institute (Iphan).

## SPECIFICATIONS:

**Capacity:** 1,751 people

**Events hosted:**

- Theater plays
- Musical and dance performances
- Concerts and shows
- Opera



**Address:** Praça João Pessoa, S/N - Centro, Juiz de Fora - MG

**Phone number:** +55 (32) 2102-6330

**E-mail:** cinetheatrocentral@ufjf.br

**Website:** <https://www.theatrocentral.com.br/>



Click on the links below to return to the category page.



# TERRAZZO



Photography: terrazzojf.com.br

The space was designed with **complete infrastructure to hold different types of events, both outdoors and indoors.** Terrazzo has a fixed stage, adapted toilets at the ends of the hall, a power generator, a box office, covered parking, two kitchens and two pantries, as well as a multipurpose space that can be used as a support room or for smaller events.

## SPECIFICATIONS:

**Capacity:** 4,600 people

**Parking lot:** 160 spots

**Events hosted:**

- Fairs
- Concerts
- Lectures, congresses, seminars



**Address:** Av. Deusdedit Salgado, 5050, Bairro Salvaterra, Juiz de Fora - MG

**Phone number:** +55 (32) 3015-6754

**E-mail:** comercial@terrazojf.com.br

**Website:** <https://www.terrazojf.com.br/>



Click on the links below to return to the category page.





# MUNICIPAL STADIUM RADIALISTA MÁRIO HELÊNIO



Photographer: Carlos Mendonça/PJF

Inaugurated in 1988, the Municipal Stadium Radialista Mário Helênio has the structure to host all the support teams needed during all kinds of events, especially sporting ones, such as rooms for the administration, press, civil and military police, as well as broadcast booths, three bars and 48 toilets. **Increasingly, the stadium is being used as a multipurpose space, to host a variety of events and provide more leisure options for citizens.**

## SPECIFICATIONS:

**Capacity:** 31,863 people

**Parking lot:** 1,200 spots

### Events hosted:

- Sports competitions (football matches)
- Music festivals and concerts
- Cultural events

**Address:** Av. Eugênio do Nascimento, 3837 - Aeroporto, Juiz de Fora - MG

**Contact:** Secretaria de Esportes e Lazer de Juiz de Fora (Juiz de Fora Sports and Leisure Secretariat)

**Phone number:** +55 (32) 3690-7818

**E-mail:** comercial@terrazozjf.com.br

**Website:** [https://www.pjf.mg.gov.br/secretarias/sel/estadio\\_municipal/index.php](https://www.pjf.mg.gov.br/secretarias/sel/estadio_municipal/index.php)



Click on the links below to return to the category page.



# MUNICIPAL GYMNASIUM JORNALISTA ANTÔNIO MARCOS NAZARÉ CAMPOS



Photography: P.J.F. 2023

The Gymnasium is an integral part of the Sports and Leisure complex set up outside the Municipal Stadium Radialista Mário Helênio. It has a **multi-sports court**, supported by multi-purpose rooms for training and further training courses, and changing rooms with full accessibility. **It meets the standards set by international organizations**, allowing official futsal, volleyball, basketball and handball matches to be held, both Olympic and Paralympic.

## SPECIFICATIONS:

**Capacity:** 5,000 people

**Parking lot:** 1,100 spots

**Events hosted:**

- Sports competitions (futsal, volleyball, basketball, handball)
- Concerts
- Cultural events



**Address:** R. Dirceu Fernandes Barbosa - Aeroporto, Juiz de Fora - MG

**Contact:** Secretaria de Esportes e Lazer de Juiz de Fora (Juiz de Fora Sports and Leisure Secretariat)



**Phone number:** +55 (32) 3690-7818

Click on the links below to return to the category page.



# PARQUE DO SABIÁ SPORTS COMPLEX



Photography: Prefeitura de Uberlândia

The Virgílio Galassi Complex currently includes the **Municipal Stadium Parque do Sabiá**, the **Sabiá Park**, the **Multipurpose Arena Tancredo Neves (Sabiãozinho)**, and **Aquatic Park**, it covers an area of 1.85 thousand m<sup>2</sup>. It was created with the aim of providing the population with a space for leisure, entertainment and sports activities.

By bringing together different sports facilities, the Complex is a venue for competitions and activities in a wide range of sports. It has a walking track stretching over 5,000 meters, where walking, running and cycling take place, as well as options with walking trails, boardwalks in the middle of the forest and a skate park.

## SPECIFICATIONS:

Click on the links below to return to the category page.



**Contact:** Fundação Uberlandense do Turismo, Esporte e Lazer (Futel)

**Phone number:** +55 (34) 3235-6289



# MUNICIPAL STADIUM PARQUE DO SABIÁ



Photography: Prefeitura de Uberlândia

The stadium is considered to be **the eighth largest in Brazil by the Brazilian Football Confederation (CBF)**, and has been the venue for important soccer matches at state, continental and international levels. It is equipped with 68 emergency exits, 21 toilets, four changing rooms, a press room, a referee's room, a federation room, a press conference room, a fire department cabin, a monitoring and access control room, a medical department and bars.

## SPECIFICATIONS:

**Capacity:** 40,000 people

**Parking lot:** 330 spots

**Events hosted:**

- Football matches
- Concerts and music festivals



**Address:** Av. José Roberto Migliorini, s/n, Santa Mônica – Uberlândia, MG

**Contact:** Fundação Uberlandense do Turismo, Esporte e Lazer (Futel)

**Phone number:** +55 (34) 3235-6289

**Website:** <https://www.uberlandia.mg.gov.br/prefeitura/orgaos-municipais/futel/a-futel/>



Click on the links below to return to the category page.



# GYMNASIUM SABIÁZINHO



Photography: Prefeitura de Uberlândia

The Tancredo Neves Multipurpose Arena, popularly known as Sabiazinho, **has a complete structure for hosting major sports competitions**, having received important Brazilian Super League volleyball matches, as well as cultural events. It has a multi-sports court, bleachers, a tribune of honor, a press room, a bar, a snack bar, toilets, lodgings and changing rooms, as well as a medical department, a storeroom, an administrative sector, a gym, ample parking, classrooms and exhibition spaces.

## SPECIFICATIONS:

**Capacity:** 6,000 people

**Area:** 8,800 m<sup>2</sup>

**Events hosted:**

- Sports competitions (volleyball, tennis, futsal, basketball, handball, UFC)
- Concerts
- Dance festivals



**Address:** Av. Anselmo Alves dos Santos, 3351 - Tibery, Uberlândia - MG

**Contact:** Fundação Uberlandense do Turismo, Esporte e Lazer (Futel)

**Phone number:** +55 (34) 3235-6289

**Website:** <https://www.uberlandia.mg.gov.br/prefeitura/orgaos-municipais/futel/a-futel/>



Click on the links below to return to the category page.



# MUNICIPAL THEATRE



Photographer: Cleiton Borges/PMU

Designed by the architect **Oscar Niemeyer**, the Uberlândia Municipal Theater has 781 seats, including special chairs with accessibility options. **The stage has an avant-garde differential, since it offers two possibilities: internal and external.** When open to the outside, it can accommodate around 20,000 people in a kind of open-air amphitheater. It also has adequate infrastructure to host different types of shows, such as modern lighting and sound systems, as well as an orchestra elevator.

## SPECIFICATIONS:

**Capacity:** 781 people

**Parking lot:** 400 spots

**Events hosted:**

- Concerts
- Dance and circus performances



Click on the links below to return to the category page.

**Address:** Av. Rondon Pacheco, 7070 – bairro Tibery, Uberlândia - MG

**Phone number:** +55 (34) 3235-1568

**Website:** <https://www.uberlandia.mg.gov.br/prefeitura/secretarias/cultura-e-turismo/teatros/>





# CENTER CONVENTION



Photography: centerconvention.com.br

Located on one of Uberlândia's main roads, the Center Convention is **easily accessible**. The **space is modern, with flexible and modular environments that can be adapted to suit different types of events**, both national and international. It has a professional catering service, with menus and services that can be customized for each event, including coffee breaks, cocktail parties, brunches, lunches, dinners and other meals.

## SPECIFICATIONS:

**Parking lot:** 3,000 spots

**Events hosted:**

- Congresses and seminars
- Concerts
- Fairs and exhibitions



**Address:** Av. João Naves de Ávila, 1331 - Santa Mônica, Uberlândia - MG

**Phone number:** +55 (34) 3239-8300

Click on the links below to return to the category page.





# MUNICIPAL MARKET'S CULTURAL SPACE



Photography: Prefeitura de Uberlândia

In addition to traditional commerce, the Municipal Market has become a venue for cultural events, with the aim of valuing the community's artistic expressions and promoting artistic and cultural activities. The Municipal Market's Cultural Space is equipped with an **Art Gallery, Pocket Theatre, Terrace and parking lot, which also welcomes cultural performances**. By concentrating tradition and artistic and cultural events, the market space is increasingly popular, becoming a cultural reference for Uberlândia.

## SPECIFICATIONS:

**Parking lot:** 40 spots

**Events hosted:**

- Concerts
- Visual arts exhibitions
- Dance performances and theatre plays
- Films exhibitions
- Lectures, seminars and reunions
- Folk fairs



**Address:** Rua Olegário Maciel (esquina com Av. Getúlio Vargas), Uberlândia - MG

**Phone number:** +55 (34) 3235-7790

**Website:** <https://www.uberlandia.mg.gov.br/prefeitura/secretarias/cultura-e-turismo/espaco-cultural-do-mercado/>



Click on the links below to return to the category page.

# HERMES DE PAULA CULTURAL CENTER



Consisting of the Godofredo Guedes Art Gallery, the Cândido Canela Municipal Theater and the Antônio Teixeira de Carvalho Municipal Public Library, the Cultural Center concentrates different cultural spaces in the same building, where **different artistic and cultural events** converge, and is capable of hosting events of different natures.

## SPECIFICATIONS:

### Events hosted:

- Concerts
- Art exhibitions
- Theater and dance performances
- Lectures, courses, seminars and conventions

**Address:** Praça Dr. Chaves, 32 - Centro, Montes Claros

**Phone number:** +55 (38) 2211-3373

**Website:** <https://cultura.montesclaros.mg.gov.br/espacos-culturais>

Click on the links below to return to the category page.



# JOÃO ALENCAR ATHAYDE EXHIBITION PARK



Exhibition parks are strategic locations for rural activities, and the João Alencar Athayde Exhibition Park is **the largest in the north of Minas Gerais**, as well as the region's main event center. It has a total area of around 114,000 m<sup>2</sup> and can accommodate up to 100,000 people, it also has eight different environments, such as: a cow show track, an events square, an events center, an auditorium, a covered court, a judging track and a ballroom.

## SPECIFICATIONS:

### Events hosted:

- Concerts and music festivals
- Agricultural shows
- Breed auctions
- Milk tournaments
- Fairs



**Address:** Praça Lindolfo Laughton, 1373 - Alto São João, Montes Claros, MG

**Phone number:** +55 (38) 3218.7200

**Contact:** [sociedaderural@sociedaderural.com.br](mailto:sociedaderural@sociedaderural.com.br)

**Website:** <https://www.sociedaderural.com.br/#>



Click on the links below to return to the category page.

# EXPOMINAS TEÓFILO OTONI



TEÓFILO OTONI



Photography: jornalcontcece.net

**One of the largest convention and trade fair centers in the interior of the state of Minas Gerais**, it has three auditoriums, one of them with a capacity of 1,080 people and two of them modular, as well as multipurpose rooms, dressing rooms, service areas and canteens.

## SPECIFICATIONS:

**Capacity:** 8,000 people

**Parking lot:** 1,200 spots

### Events hosted:

- Concerts and music festivals
- Congresses, lectures and seminars
- Fairs and exhibitions



Click on the links below to return to the category page.

**Address:** R. Cel. Mario Cordeiro, 404-550 - Pampulhinha, Teófilo Otoni - MG

**Phone number:** +55 (33) 3523-6255



# MINAS GERAIS-BAHIA CYCLE TOURISM ROUTE



Photography: gl.globe.com/mg

**The route linking the state of Minas Gerais to the state of Bahia** is a famous tourist attraction in the region, and the trail is also used to host mountain bike competitions. The route, which stretches for **340 km**, follows the railroad tracks that used to connect the two states via the old Maria Fumaça (steam train), passing through beautiful natural and cultural landscapes in the Jequitinhonha and Mucuri Valleys, as well as the south of the state of Bahia.

## SPECIFICATIONS:

Click on the links below to return to the category page.



**Contact:** Prefeitura de Teófilo Otoni (Teófilo Otoni City Hall)

**Phone number:** +55 (33) 3536-5800

# CENTRAL LAKE



LAGOA SANTA

Photographer: Moacir Lopes Junior/Folhapress



Lagoa Santa offers ideal conditions for the development of high-performance athletes, who find in the municipality good infrastructure, tranquility, a favorable climate for sports practice, a lake with dimensions that allow training and competitions of international level. Those are the reasons why the site is **the home of the Brazilian Speed Canoe Team.**

## SPECIFICATIONS:

**Capacity:** events with over 600 athletes have already taken place there.

### Dimensions

- **Official lane for training and international competitions:** 1,500m
- **Training lane:** 1,000m - Structure prepared for different wind directions

**Total area:** 7,000 m<sup>2</sup>, in which will be built the Training Center for Brazilian Canoeing.

### Events hosted:

- Brazilian Canoeing Cup
- Brazilian Speed Canoeing and Paracanoeing Championship
- South American Canoeing Championship

**Address:** Rua Coronel Benjamin Pinto Alves, nº 11, bairro Joana Darc (esquina com Avenida Getúlio Vargas)

**Contact:** Federação Mineira de Canoagem (Minas Gerais Canoeing Federation)

**E-mail:** femic.esporte@gmail.com /

Aurélio Costa (Manager of the Canoeing team): aurelioadc@yahoo.com.br

**Phone number:** +55 (31) 99713-8429

Clique nos links ao lado e retorne à página da categoria.



# BANDEIRANTES ROUTE



OURO BRANCO

Photography: Prefeitura de Ouro Branco



The **Bandeirantes Route** runs through countless municipalities between the states of Minas Gerais, Rio de Janeiro and São Paulo. **The aim is to maintain the tradition of the Bandeirantes in discovering the beauties of the state of Minas Gerais** and the unforgettable routes that tell us about the richness of the state's interior. The routes are characterized by trails, streams, creeks and mountains which, as well as highlighting the beauty of the route, pose challenges for visitors, making it attractive to those who enjoy adventure.

## SPECIFICATIONS:

### Events hosted:

- Enduro da Independência: the race lasts four days and passes through several cities, averaging 250 km per day.

**Contact:** Enduro da Independência - Lúcio

**E-mail:** contato@endurodaindependencia.com



Click on the links below to return to the category page.



# SQUARE OF EVENTS



OURO BRANCO



Photography: correiodeminas.com.br

The **Ouro Branco Square of Events** offers good infrastructure, and revitalization work has been carried out with a complete overhaul of the toilets, the installation of new pavilions, the creation of a games room, a multi-purpose space and a changing room. In addition, the snack bar facilities have been renovated, the guardhouses and square entrances have been readjusted, and the emergency exits have been improved.

## SPECIFICATIONS:

### Structure

- Events pavillon.
- Dressing rooms for athletes.
- Games room.

### Events hosted:

- Enduro da Independência 2023 Awards Ceremony
- Potato Festival

**Address:** Av. Maria Firmina da Silva, s/n, Ouro Branco - MG, 36420-000

**Contact:** Prefeitura Municipal de Ouro Branco (Ouro Branco City Hall)

**Phone number:** +55 (31) 3938-1000



Click on the links below to return to the category page.

# MARIANA-OURO PRETO TRAIL



Photography: @ironbikerbrasil

The municipality of **Mariana is home to one of the biggest marathon mountain bike competitions in Brazil**. It was chosen because of the potential of the municipality's trails, which offer ideal conditions for a high-performance race, with elevations, obstacles, curves and jumps. In addition, the municipality offers infrastructure to welcome athletes at the start and finish, with the start and finish taking place at Gomes Freire Square.

## SPECIFICATIONS:

### Events hosted:

- **Iron Biker Brazil (Mountain Bike):** a competition that was born with the ideal of being the biggest mountain bike race in Brazil and the first marathon-style race in the world. More than 32,000 athletes registered, approximately 4,000 km covered, and more than 30,000 medals awarded.



**Contact:** Iron Biker

**E-mail:** [suporte@ironbiker.com.br](mailto:suporte@ironbiker.com.br)

Click on the links below to return to the category page.

# GOMES FREIRE SQUARE



Photography: turismo.mariana.mg.gov.br

Gomes Freire Square, also known as Jardim de Mariana (Mariana Garden), **is located in the historic center of Mariana.** It has a bandstand, an artificial lake and a fountain, making it an important point of reference for the population and for tourists visiting the city. When events are held there, toilets, gantries, tents and structures for athletes and visitors can be installed.

## SPECIFICATIONS:

### Events hosted:

- Start and finish of Iron Biker Brazil, as well as a support point for competitors.

**Address:** Praça Gomes Freire, rua Dom Viçoso, 2, Mariana

**Contact:** Prefeitura Municipal de Mariana (Mariana City Hall)

**Phone number:** +55 (31) 3557-9000



Click on the links below to return to the category page.

# PICO DO GAVIÃO



Photography: picodogaviao.esp.br

Pico do Gavião (Hawk's Peak) is a very popular tourist spot located on the border between Andradas, in the state of Minas Gerais, and Águas da Prata, in the state of São Paulo. **It is known for being one of the best sites to practice free flight in Brazil, as it allows take-offs in all wind quadrants**, with the predominant wind direction being: Northeast (NE) and Southwest (SW). It's no wonder that the Pan American Paragliding Championships will be held on this peak in 2024.

Located at an altitude of **1,663 meters**, Pico do Gavião offers an impressive view of the region, with a wide view of the Serra da Mantiqueira, the cities of Andradas, Poços de Caldas and São João da Boa Vista, as well as a breathtaking landscape.

## SPECIFICATIONS:

### Events hosted:

- Paragliding
- Mountain Bike
- 14 km races

**Address:** Águas da Prata, Andradas - MG, 37795-000

**E-mail:** contato@vetor.org.br

**Phone number:** +55 (35) 3731-5537

**Website:** www.fai.org

Click on the links below to return to the category page.



[eventosemminas@governo.mg.gov.br](mailto:eventosemminas@governo.mg.gov.br)

[@visiteminasgerais](#)

[www.minasgerais.com.br](http://www.minasgerais.com.br)

---



**MINAS  
GERAIS**

GOVERNO  
DIFERENTE.  
ESTADO  
EFICIENTE.

